

**ПАСПОРТ ТЕРРИТОРИИ
СЕЛЬСКОГО ПОСЕЛЕНИЯ
КИРОВО
МУНИЦИПАЛЬНОГО ОБРАЗОВАНИЯ
АЛТАЙСКИЙ РАЙОН
РЕСПУБЛИКА ХАКАСИЯ**

Ответственное лицо:
Специалист 1 категории - Холоша О.В.
тел. 8 (39041) 2 -74-34



РЕШЕНИЕ

Приложение 1



Российская Федерация

Республика Хакасия

Администрация муниципального образования Алтайский район

Комиссия по предупреждению и ликвидации
чрезвычайных ситуаций и обеспечению пожарной безопасности

РЕШЕНИЕ

«12» октября 2010 г.

с. Белый Яр

№ 13

Повестка дня: «О разработке «паспорта территории» сельских поселений Алтайского района»

В соответствии с указанием Национального центра управления в кризисных ситуациях МЧС России от 01.10.2010 № 11-1-4-3170, на основании распоряжения Сибирского регионального центра МЧС России от 04.10.2010 № 571 в целях организации единых подходов к оформлению и разработке информационного электронного документа «Паспорт территории» и углубленного анализа рисков возникновения чрезвычайных ситуаций в сельских населенных пунктах, предусмотрено введение единого электронного документа «Паспорт территории сельского поселения», в связи с этим разработаны «Методические рекомендации по разработке паспорта территории сельского поселения».

В целях осуществления паспортизации сельских поселений, руководствуясь Федеральным законом от 21.12.1994 № 68-ФЗ «О защите населения и территорий от чрезвычайных ситуаций природного и техногенного характера», Комиссия по предупреждению и ликвидации чрезвычайных ситуаций и обеспечению пожарной безопасности при администрации муниципального образования Алтайский район РЕШИЛА:

1. Специалисту по ГО и ЧС администрации Алтайского района А.К. Голубеву:

- обеспечить информирование руководителей глав сельских поселений о введении паспортизации сельских поселений на территории района и доведение до них «Методических рекомендаций по разработке паспортов территорий сельского поселения»;

РЕШЕНИЕ

2. Создать рабочую группу по отработке паспортов территорий сельских поселений в составе:

Руководитель группы – председатель КЧС и ПБ Ю.Ф.Ерахтин.

Заместитель руководителя группы – специалист по ГО и ЧС А.К. Голубев

Состав рабочей группы:

- председатель КУМИ администрации МО Алтайский район - А.Л. Ковалев;

- начальник отдела сельского хозяйства администрации муниципального образования Алтайский район - М.Ф. Зайцев;

- начальник отдела ЖКХ администрации муниципального образования Алтайский район - В.В. Сафронов;

- начальник ГУ РХ «ОПС № 8» Н.А. Черкашин;

- начальник ОВД по Алтайскому району С.Г. Чанкин;

- главный врач МУЗ Белоярская ЦРБ Н.И. Троценко;

представители глав администраций сельских поселений (по согласованию).

- с 17.10.2010 года организовать еженедельные заседания рабочей группы по вопросам отработки паспортов территорий сельских поселений;

- осуществлять контроль по сбору, обработки и отображению поступающей информации, вести график отработки паспортов сельских поселений. О результатах работы докладывать в Главное управление МЧС России по Республике Хакасия еженедельно.

3. Рекомендовать Главам муниципальных образований поселений:

3.1. назначить должностное лицо, ответственное за разработку паспорта и обеспечить его явку на собрание рабочей группы по вопросам отработки паспортов территорий сельских поселений;

3.2. организовать сбор, обработку и представление в Главное управление МЧС России по Республике Хакасия информации в паспорта территорий сельских поселений. Информацию представлять в соответствии с «методическими рекомендациями по разработке паспорта территории сельских поселений».

4. Общее руководство разработкой «паспорта территории» сельских поселений возложить на специалиста по ГО и ЧС администрации Алтайского района А.К. Голубева.









5. Контроль за выполнением настоящего решения оставляю за собой.

**Заместитель главы администрации муниципального образования Алтайский район,
председатель КЧС и ПБ при администрации
муниципального образования Алтайский район**



Ю.Ф. Ерахтин

ПАСПОРТ ТЕРРИТОРИИ МО Алтайский район
(рабочая группа по организации работы с паспортом территории Алтайского района)

Структурные подразделения	Ф.И.О. и должность представителя, телефон	
Отдел жилищно-коммунального хозяйства администрации муниципального образования Алтайский район	Сафронов Василий Васильевич Начальник отдела 8(39041)2-14-68; 8-913-446-67-99	
Отдел сельского хозяйства администрации муниципального образования Алтайский район	Зайцев Михаил Васильевич Начальник отдела 8(39041)2-11-48; 8-961-895-31-12	
Отдел КУМИ администрации муниципального образования Алтайский район	Ковалев Алексей Леонидович Руководитель 8(39041)2-24-28; 8-923-212-00-15	
ГУ РХ «ОПС№ 8»	Черкашин Николай Александрович Начальник 8(39041)2-15-68; 8-913-444-83-08	
ОМВД по Алтайскому району	Цыганков Александр Николаевич, ВриО начальника ОМВД 8(39041)2-11-02; 8-961-895-31-12.	
МУЗ Белоярская ЦРБ	Чебочакова Евдокия Витальевна, ВриО гл. врача 8(39041)2-18-18.	
Заместитель руководителя группы	Ерахтин Юрий Федорович Начальник отдела ГО и ЧС 8(39041)2-12-78; 8-963-201-95-06	
Руководитель группы	Рудских Виктор Алексеевич Председатель КЧС и ПБ 8(39041)2-12-41; 8-923-322-41-56	

РЕШЕНИЕ



Российская Федерация
Республика Хакасия
Администрация муниципального образования
Алтайский район
**Комиссия по предупреждению и ликвидации
чрезвычайных ситуаций и обеспечению
пожарной безопасности**
РЕШЕНИЕ

31 мая 2012 г.

с. Белый Яр

№ 10

Об утверждении паспортов территорий

В соответствии с Федеральным законом от 21.12.1994 № 68-ФЗ «О защите населения и территорий от чрезвычайных ситуаций природного и техногенного характера», в целях оперативного реагирования на складывающуюся обстановку и принятия своевременных мер Комиссия по предупреждению и ликвидации чрезвычайных ситуаций и обеспечению пожарной безопасности при администрации муниципального образования Алтайский район **РЕШИЛА:**

1. Утвердить паспорт территорий муниципального образования Алтайский район.

2. Утвердить:

- паспорт территорий с. Белый Яр;
- паспорт территорий а. Хызыл - Салда;
- паспорт территорий д. Кайбалы;
- паспорт территорий д. Смирновка;
- паспорт территорий с. Краснополье;
- паспорт территорий д. Алтай;
- паспорт территорий д. Березовка;
- паспорт территорий с. Новомихайловка;
- паспорт территорий д. Сартыково;
- паспорт территорий д. Летник;
- паспорт территорий с. Аршаново;
- паспорт территорий с. Кирово;
- паспорт территорий с. Очуры;
- паспорт территорий д. Лукьяновка;
- паспорт территорий д. Герасимовка;
- паспорт территорий с. Подсинее;
- паспорт территорий с. Новороссийское;
- паспорт территорий п. Изыхские Копи;
- паспорт территорий д. Монастырка.

3. Контроль за исполнением настоящего решения оставляю за собой.

Заместитель главы администрации
муниципального образования Алтайский район,
председатель КЧС и ПБ при администрации
муниципального образования Алтайский район


В.А. Рудских


СОДЕРЖАНИЕ

Условные обозначения	5-6
1. Общая информация (характеристика)	8-13
2. Риски возникновения ЧС на транспорте	
2.1. Риски возникновения ЧС на объектах автомобильного транспорта	17
2.2. Риски возникновения ЧС на объектах железнодорожного транспорта	19
3. Риски возникновения техногенных ЧС	
3.1. Риски возникновения аварии на системах ЖКХ	22
3.3. Риски возникновения аварий на нефтепроводах	31
3.4. Риски возникновения аварий на газопроводах	33
4. Риски возникновения пожаров	
4.1. Риски возникновения техногенных пожаров	36
5. Риски возникновения ЧС природного характера	
5.1. Риски возникновения природных пожаров	39-40
5.2. Риски подтоплений (затоплений)	42
6. Информационно-справочные материалы	
7.1 Информационно-справочные материалы по силам и средствам РСЧС	45
7.2. Информационно-справочные материалы по резервам финансовых и материальных средств	47
7.3 Схемы производственных объектов	49

УСЛОВНЫЕ ОБОЗНАЧЕНИЯ

	- жилые дома;		- ДЭС;
	- промышленные (хозяйственные) объекты;		- трансформаторные подстанции;
	- социально – значимые объекты;		- линии эл. снабжения 35 кВ;
	- 1-этажные дома (кирпич, бетон);		- линии эл. снабжения 0,4 кВ;
	- 2-этажные дома (кирпич, бетон);		- сборный эвакуационный пункт (в числ. номера припис. домов, человек)
	- 3-этажные и более дома (кирпич, бетон);		- маршруты эвакуации населения (1- номер маршрута, 13 – количество эвакуируемых домов, 1- колонн, 750 -)чел. А - автомобильный
	- 1-этажные дома (деревянные);		- метеорологический пост;
	- 2-этажные и более дома (деревянные);		- пункты временного размещения населения;
	- стационарный пост ДПС;		- газораспределительный пункт;
	- сельская больница (мед.пункт) с указанием номера и кол. коек;		- линии газоснабжения;
	- автотрассы федерального значения		- линии теплоснабжения;
	- зона ответственности ГИБДД;		- жилые дома центрального отопления;
	- аварийно-опасные участки трассы;		- жилые дома печного отопления;
	- вертолётная площадка;		- зона возможного риска при аварии на газо-, нефтепроводе;
	- мост;		- компрессорная станция;
	- ж\д станция;		-хранилища газа, 2- млн.куб.м;
	- железная дорога;		- места пересечений с преградами (мосты, автодороги, ж/д, водные объекты, овраги и т.д);
	- тепловой пункт;		- критический уровень подтопления;
	- котельные;		- средний уровень подтопления;
	- водонапорная башня;		- максимальный уровень подтопления;
	- колодец;		- нефтебазы и другие объекты нефтяного комплекса. (нефтеналивные сатнции, мазутохранилища и др.);
	- очистное сооружение;		- насосные станции;
	- водозаборная станция;		- газопровод;
	- линии водоснабжения;		
	- нефтепровод;		

УСЛОВНЫЕ ОБОЗНАЧЕНИЯ

-  - маршруты эвакуации населения;
-  - маршруты движения к водоемам для забора воды;
-  - место забора воды;
-  - федеральная противопожарная служба МЧС России;
-  - противопожарная служба субъектов;
-  - добровольная пожарная охрана;
-  - зона горения при наиболее неблагоприятном развитии обстановки, очаг пожара;
-  - водоемы для забора воды;
-  - пожарный поезд;
-  - минерализованная полоса (ширина, длина);
-  - гражданский аэродром;
-  - военный аэродром;
-  - заброшенный аэродром;
-  - законсервированный аэродром;
-  - химически опасный объект;
-  - пещеры;
-  - музеи;

-  - пожарный пост;
-  - зона ответственности пожарных постов;
-  - места забора воды БЕ-200ЧС;
-  7 - ГСМ, 7 тонн;
-  7 - вещевые склады, 7 тонн (наименование основного имущества) ;
-  7 - прод-ые склады, 7 тонн (наименование основного имущества) ;
-  7 - склады мед. им-ва 7 тонн (наименование основного имущества);
-  7 - склады стройматериалов, 7 тонн (наименование основного имущества) ;
-  - заградительная полоса (ширина, длина);
-  - детские дома;
-  - дома престарелых;
-  - туристические маршруты с указанием типа (пеший), класса сложности (II), названия («Дремучий лес») и протяженности (12 км);
-  - шахты;
-  - места добычи лесных ресурсов;

ПАСПОРТ ТЕРРИТОРИИ СЕЛА КИРОВО МУНИЦИПАЛЬНОГО ОБРАЗОВАНИЯ АЛТАЙСКИЙ РАЙОН



**Глава муниципального образования
Кировский сельсовет
Коваль Владимир Тимофеевич**
Раб. : 8 (39041) 2-61-34
Моб.: 8-913-444-04-17

Сельское поселение	Площадь территории, кв.км	Население, чел./ в том числе детей	Плотность населения на 1 кв.км	Телефон дежурного	Официальный сайт поселения
с. Кирово	3,73	1230/242	329.7	8 (39041) 2-61-34 8 (39041) 2-61-29	-

Краткая характеристика: село Кирово расположен в 65 км от районного центра с.Белый Яр в южной части МО Алтайский район. Сельское поселение находится в степной зоне, в структуре которого преобладающее место занимает аграрный сектор. Вся территория СП это степь. Средняя температура зимой -25 С. Летом + 18 + 35 С. Количество осадков 400 – 600 мм.

Основные структуры и объекты	ФИО	Мобильный телефон
Участковый пункт милиции		8 (39041)2-62-01
ООО «Бирюса»	Щербаков А.П.	8 (39041)2-61-73
Фермерское хозяйство «Луч»	Яценко П.И.	89024686356
Сельская больница	Сыроежко В.М.	8 (39041)2-61-13
ДПК	Сухарь И.И.	8 (39041)2-61-29

**ПАСПОРТ ТЕРРИТОРИИ СЕЛА КИРОВО
МУНИЦИПАЛЬНОГО ОБРАЗОВАНИЯ АЛТАЙСКИЙ РАЙОН
(Информация по объектам социального и культурного назначения)**

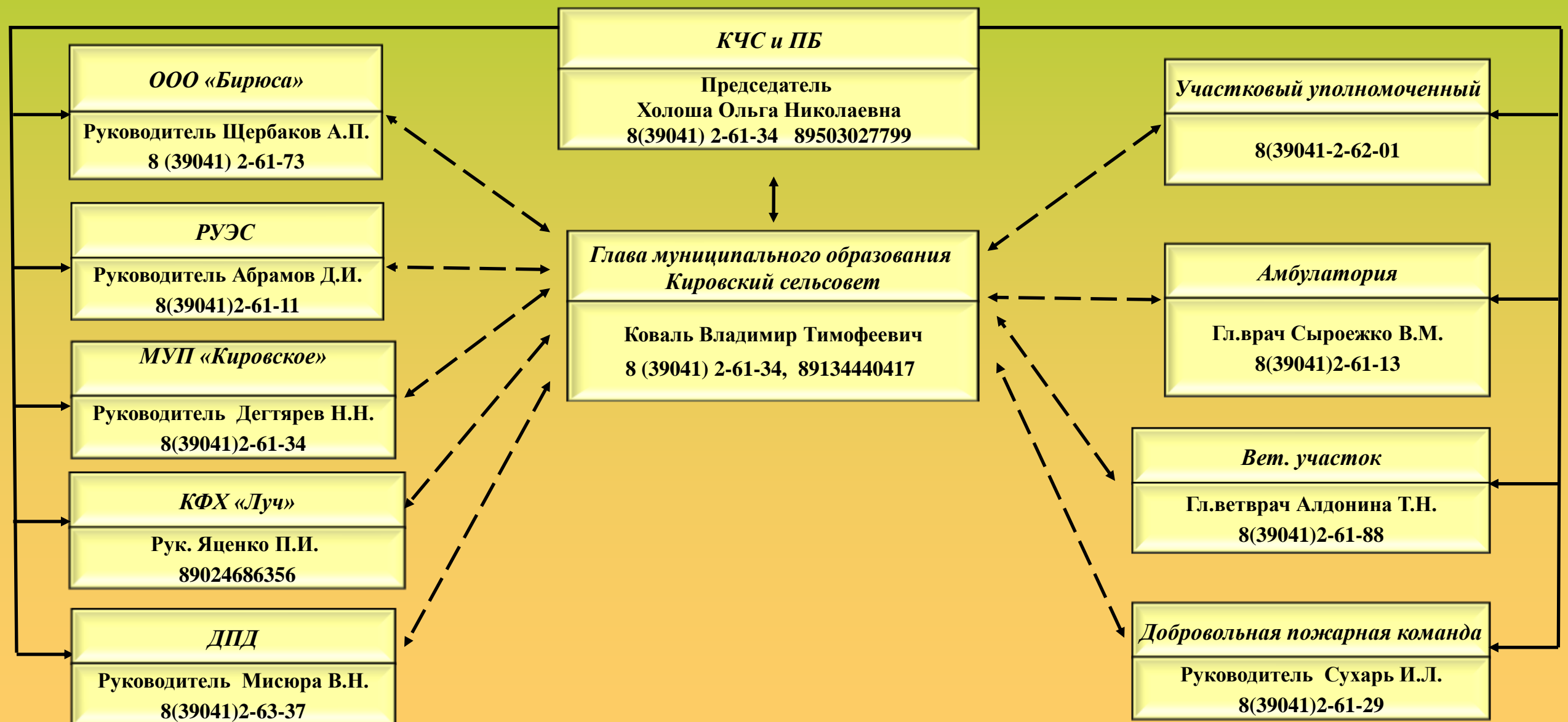
№ п/п	Объекты социального и культурного назначения	Количество человек		Ф.И.О руководителя	Адрес и телефон
		в дневном режиме	Круглосуточно		
1.	Детский сад «Колокольчик»	50	-	Манаенко Г.П.	ул.. Ленина 107 8 (39041)2-61-99
2.	Дом культуры	8	-	Яненко И.Л.	ул. Ленина 90 8 (39041)2-61-10
3.	Администрация	8	-	Коваль В.Т.	ул Ленина 88 8 (39041)2-61-34 8 (39041)2-61-81
4.	Школа	150	-	Радченко Л.М.	ул Ленина 101 8 (39041)2-61-13
5.	Почта	4	-	Михайленко Т.С.	ул.Ленина 88 8 (39041)2-61-21

ПАСПОРТ ТЕРРИТОРИИ СЕЛА КИРОВО
МУНИЦИПАЛЬНОГО ОБРАЗОВАНИЯ АЛТАЙСКИЙ РАЙОН
(Схема организации управления и взаимодействия)



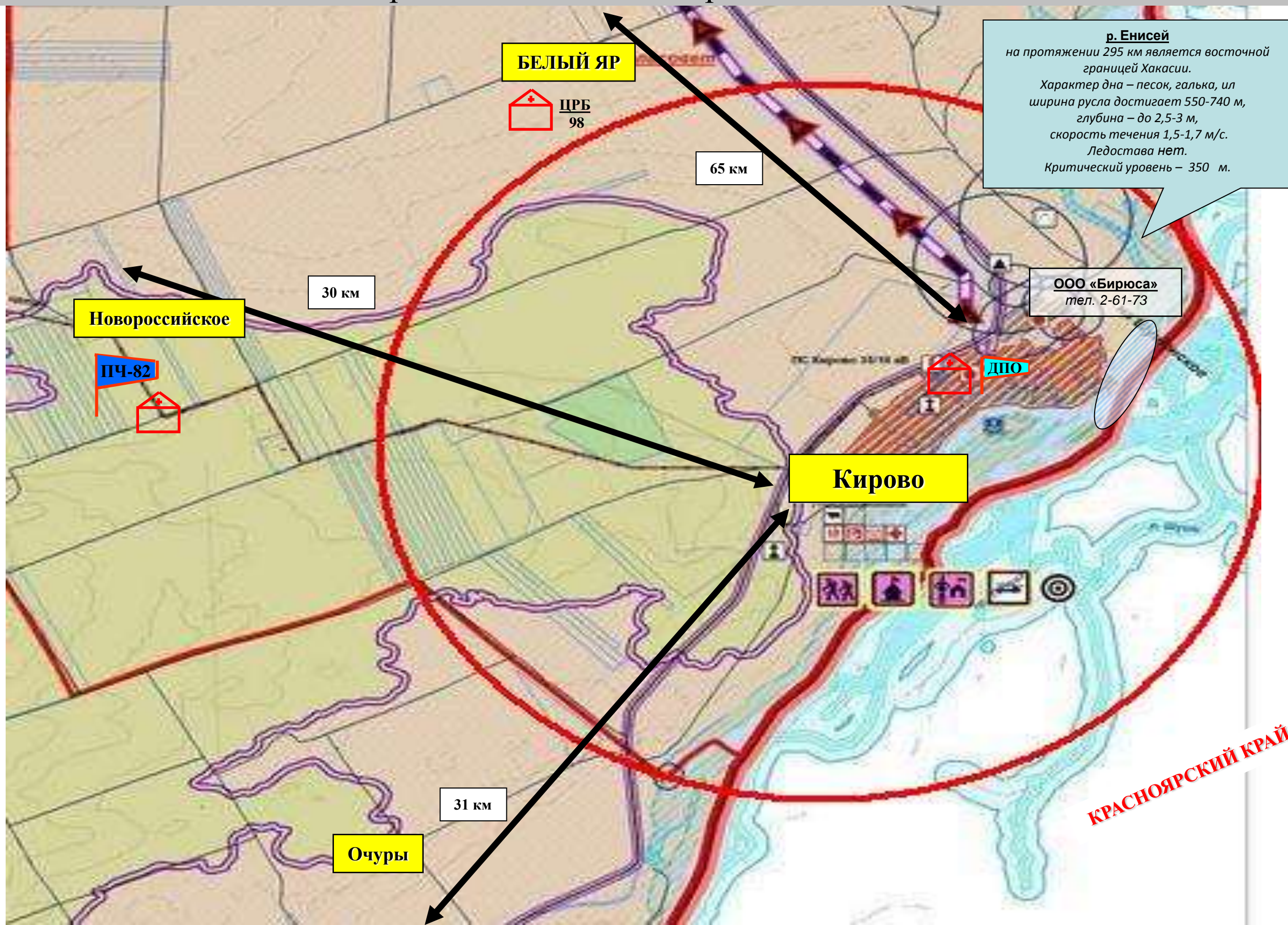
КЧС и ПБ
администрации муниципального образования
Алтайский район

ЕДДС 8 (39041) 2-16-41



ПАСПОРТ ТЕРРИТОРИИ СЕЛЬСКОГО ПОСЕЛЕНИЯ

обзорная карта наиболее значимых объектов прилегающих к сельскому поселению в границах пятикилометровой зоны



СВЕДЕНИЯ О НАЛИЧИИ СРЕДСТВ МАССОВОЙ ИНФОРМАЦИИ НА ТЕРРИТОРИИ СЕЛА КИРОВО МУНИЦИПАЛЬНОГО ОБРАЗОВАНИЯ АЛТАЙСКИЙ РАЙОН

СОТОВЫЕ ОПЕРАТОРЫ

Наименование телеканала	Федеральный
BEELINE	+
MEGAFON	+
MTC	+
ETK	+

ТЕЛЕВИДЕНИЕ

Наименование телеканала	Федеральный	Региональный	Местный
НТВ	+	-	-
РОССИЯ-1	+	-	-
КУЛЬТУРА	+	-	-
ЕНИСЕЙ РЕГИОН	-	+	-

ИНТЕРНЕТ

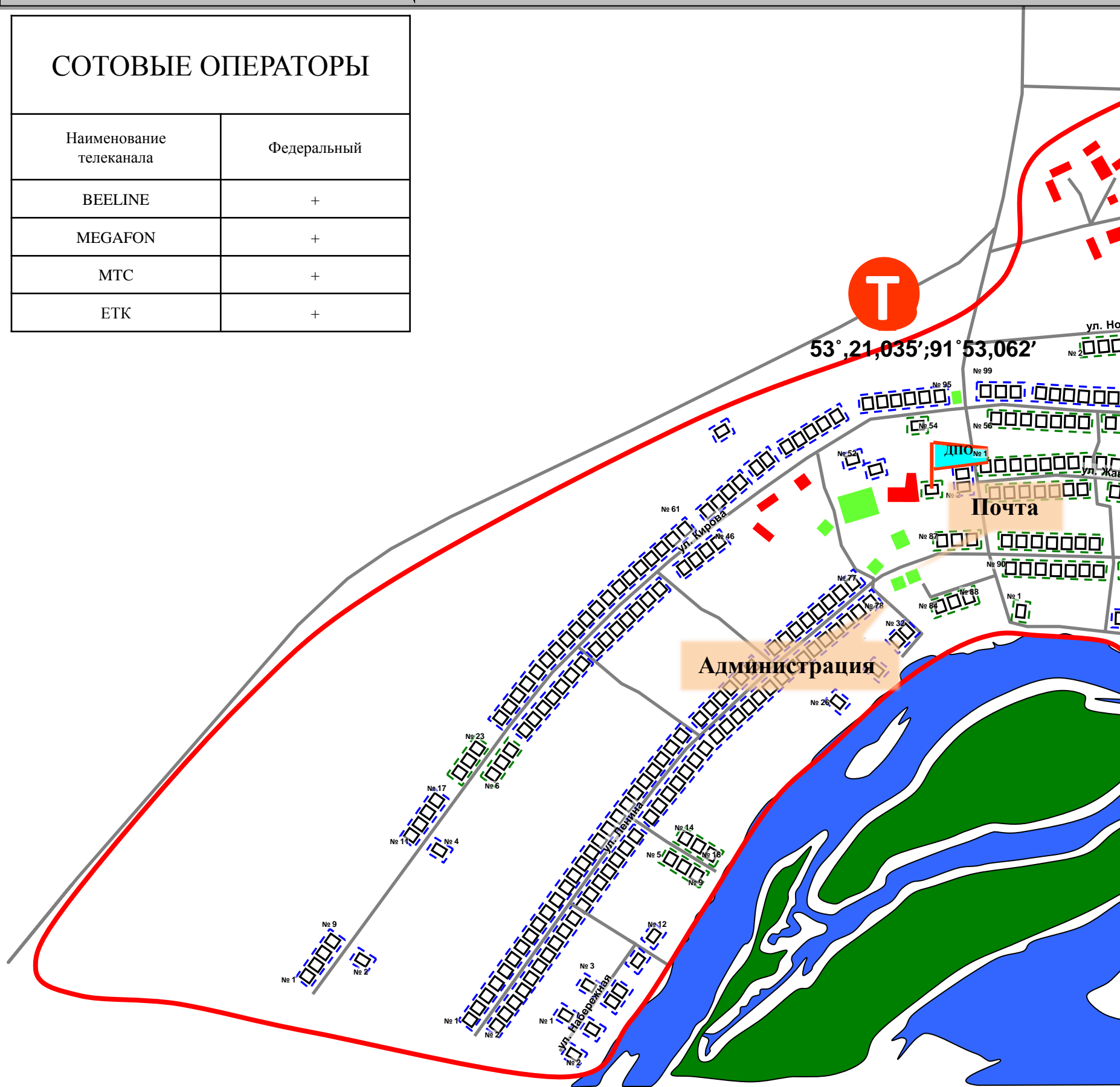
Наименование	Наличие
Выделенная линия	+
Через оператора сотовой связи	+
Общественные пункты доступа в интернет	-

РАДИОВЕЩАНИЕ

Наименование радиостанции	Федеральное	Региональное	Местное
МАЯК	+	+	-
Шансон	-	+	-

ПЕЧАТНЫЕ СМИ

Наименование	Федеральные	Региональные	Местные
Российская газета	+	-	-
Хакасия	-	+	-
Сельская правда	-	-	+





***РИСКИ ВОЗНИКНОВЕНИЯ ЧС
НА ТРАНСПОРТЕ***

ПАСПОРТ ТЕРРИТОРИИ СЕЛЬСКОГО ПОСЕЛЕНИЯ

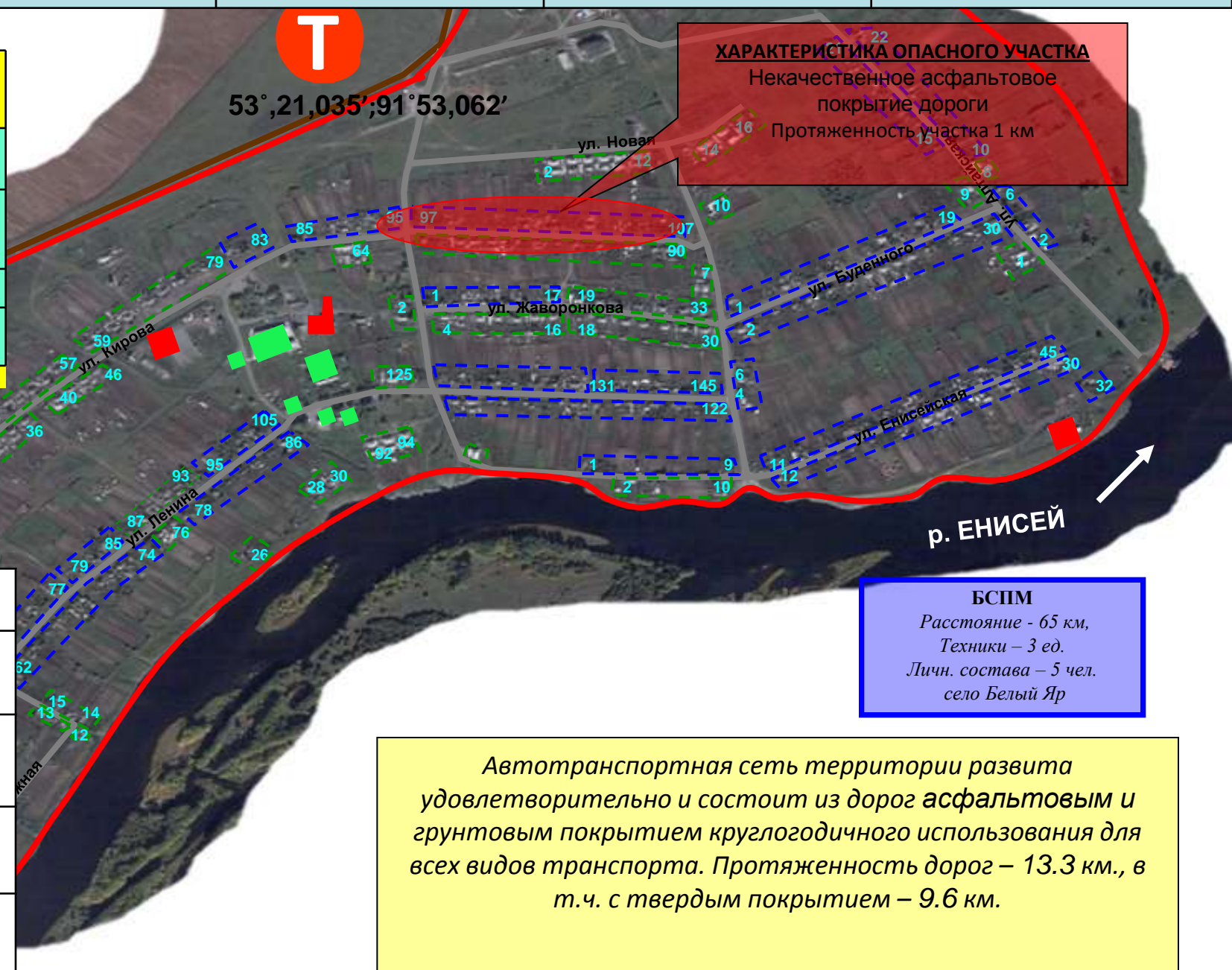
Риски возникновения ЧС на объектах автомобильного транспорта на территории села Кирово муниципального образования Алтайский район

Статистика					Оценка риска возникновения ЧС
2007	2008	2009	2010	2011	
На территории сельского поселения зафиксировано 2 ДТП, 2 пострадавших из них 1 погибший, 1 -спасен.	На территории сельского поселения зафиксировано 2 ДТП, 2 пострадавший из них - погибших нет, 2 -спасено.	На территории сельского поселения зафиксировано 1 ДТП, 5 пострадавших из них - погибших нет, 1 -спасен.	На территории сельского поселения зафиксированных ДТП, пострадавших нет - погибших нет, -спасенных нет.	На территории сельского поселения зафиксировано 2 ДТП, пострадавших 3 - погибших нет.	Исходя из статистических данных следует, что вероятность возникновения ДТП на дорогах сельского поселения не высока

Силы и средства, привлекаемые к ликвидации последствий ЧС

Формирования и подразделения	Л/состав, чел.	Техника, ед.
ПЧ 81, ОПС-8 с. Белый Яр	7	1
Центральная Районная Больница	3	1
ГИБДД Алтайского района	3	1

Таблица вызовов		
Наименование	Ф.И.О. Должность руководителя	Телефон
ГИБДД Алтайского района	Герман А.В.	2-82-02
ПЧ 81, ОПС-8 с. Белый Яр	Черкашин Н.А.	2 -84 -47 ЕДДС- 2-16-41
ЦРБ	Чебочакова Е.В.	2-18-18

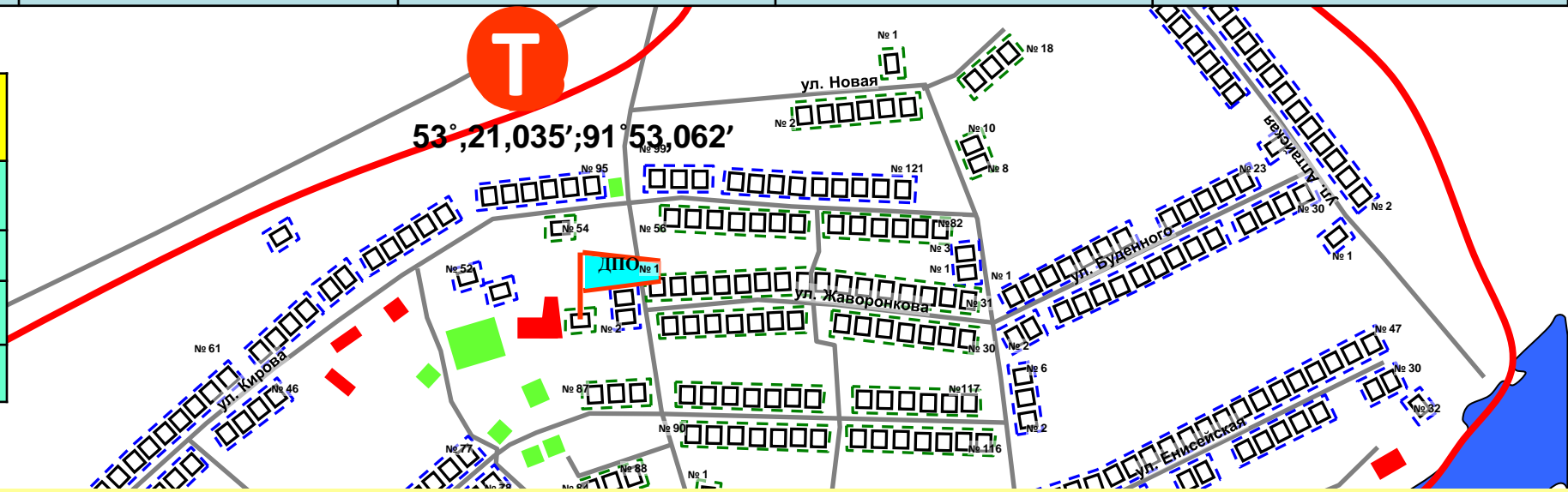


ПАСПОРТ ТЕРРИТОРИИ СЕЛЬСКОГО ПОСЕЛЕНИЯ

Риски возникновения ЧС на объектах железнодорожного транспорта на территории села Кирово муниципального образования Алтайский район

Статистика					Оценка риска возникновения ЧС
2007	2008	2009	2010	2011	
На территории сельского поселения не зафиксировано происшествий на ж\д транспорте.	На территории сельского поселения не зафиксировано происшествий на ж\д транспорте.	На территории сельского поселения не зафиксировано происшествий на ж\д транспорте.	На территории сельского поселения не зафиксировано происшествий на ж\д транспорте.	На территории сельского поселения не зафиксировано происшествий на ж\д транспорте.	Исходя из статистики на территории сельского поселения нет железнодорожного транспорта вероятности возникновения аварий и происшествий на объектах ж\д транспорта не существует.

Силы и средства, привлекаемые к ликвидации последствий ЧС		
Формирования и подразделения	Л/состав, чел.	Техника, ед.
ДПК с. Кирово	3	1
Аварийно – восстановительная команда. МУП «Кировское»	7	3
ООО «Бирюса»	10	5



На территории сельского поселения Кирово отсутствует риск возникновения ЧС на объектах железнодорожного транспорта, в связи с отсутствием объектов железнодорожного транспорта на территории поселения



Таблица вызовов		
Наименование	Ф.И.О. Должность руководителя	Телефон
ДПК с. Кирово	Сухарь И.Л.	8(39041) 2-61-29
УУМ		8(39041) 2-62-01
Амбулатория	Сыроежко В.М.	8(39041)2-61-13

***РИСКИ ВОЗНИКНОВЕНИЯ
ТЕХНОГЕННЫХ ЧС***

ГИСКИ возникновения ЧС на объектах ЖКХ (системы водоснабжения) на территории села Кирово муниципального образования Алтайский район

Статистика					Оценка риска возникновения ЧС
2007	2008	2009	2010	2011	
Аварий на системах водоснабжения не зафиксировано	Аварий на системах водоснабжения не зафиксировано	Аварий на системах водоснабжения не зафиксировано	Аварий на системах водоснабжения не зафиксировано	Аварий на системах водоснабжения не зафиксировано	Сохраняется вероятность возникновения аварийных ситуаций на системах теплоснабжения в связи с износом основных производственных фондов.

Таблица вызовов

Наименование	Ф.И.О. Должность руководителя	Телефон
ДПК с. Кирово	Сухарь И.Л.	8(39041) 2-61-29
УУМ		8(39041) 2-62-01
Амбулатория	Сыроежко В.М.	8(39041)2-61-13
Директор МУП «Кировское»	Дегтярев Н.Н.	8(39041) 2-61-08

Сведения по объектам ЖКХ сельского поселения

Наименование объекта	Количество
Котельные (шт.)	1
Водозаборы (шт.)	3
Водонапорные башни	3

Водонапорная башня
% износа оборудования – 20 %
Порядок подачи воды - насосом.

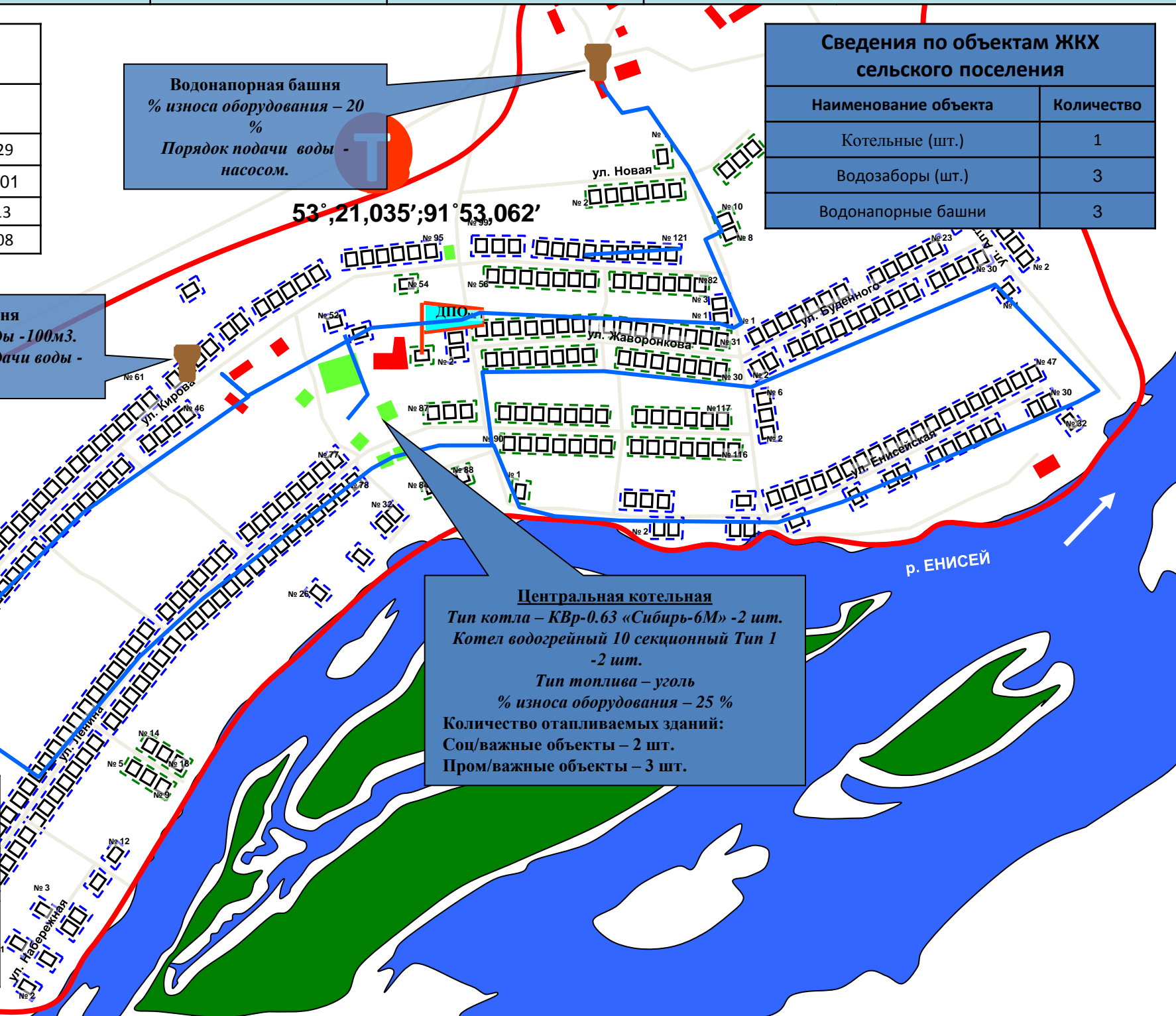
Водонапорная башня
Объем перекачиваемой воды - 100м3.
% износа - 50% Порядок подачи воды - насос

Водонапорная башня
% износа оборудования – 20 %
Порядок подачи воды - насосом.

Центральная котельная
Тип котла – КВр-0.63 «Сибирь-6М» - 2 шт.
Котел водогрейный 10 секционный Тип 1 - 2 шт.
Тип топлива – уголь
% износа оборудования – 25 %
Количество отапливаемых зданий:
Соц/важные объекты – 2 шт.
Пром/важные объекты – 3 шт.

53° 21,035'; 91° 53,062'

Силы и средства, привлекаемые к ликвидации последствий ЧС		
ДПК с. Кирово	3	1
Аварийно – восстановительная команда. МУП «Кировское»	7	3
ООО «Бирюса»	10	5



ПАСПОРТ ТЕРРИТОРИИ СЕЛЬСКОГО ПОСЕЛЕНИЯ

Риски возникновения ЧС на объектах ЖКХ (эл. сети)

на территории села Кирово муниципального образования Алтайский район

Статистика					Оценка риска возникновения ЧС
2007	2008	2009	2010	2011	
Аварий на эл.сетях не зафиксировано	Аварий на эл.сетях не зафиксировано	Аварий на эл.сетях не зафиксировано	Аварий на эл.сетях не зафиксировано	Аварий на эл.сетях не зафиксировано	Сохраняется вероятность возникновения аварийных ситуаций на эл.сетях в связи с износом основных производственных фондов.

Силы и средства, привлекаемые к ликвидации последствий ЧС		
ДПК с. Кирово	3	1
Аварийно – восстановительная команда. МУП «Кировское»	7	3
ООО «Бирюса»	10	5
ОАО «МРСК-Сибири»- «Хакасэнерго» Белоярская РЭС	4	2
ПЧ-81, ОПС -8	7	1

Трансформаторная подстанция
 Мощность – 35000 кВт
 % износа – 20%
 Население – 1225 чел.
 Домов – 346.
 Соц./важные объекты – 6 шт.
 Пром. объекты – 2 шт.

Сведения по объектам РЭС сельского поселения	
Наименование объекта	Количество
Трансф. подстанции (шт.)	10
Дизельные электростанции (шт.)	-

Трансформаторная подстанция
 Мощность – 0,4 кВт
 % износа – 20%

Трансформаторная подстанция
 Мощность – 0,4 кВт
 % износа – 20%

Трансформаторная подстанция
 Мощность – 0,4 кВт
 % износа – 20%

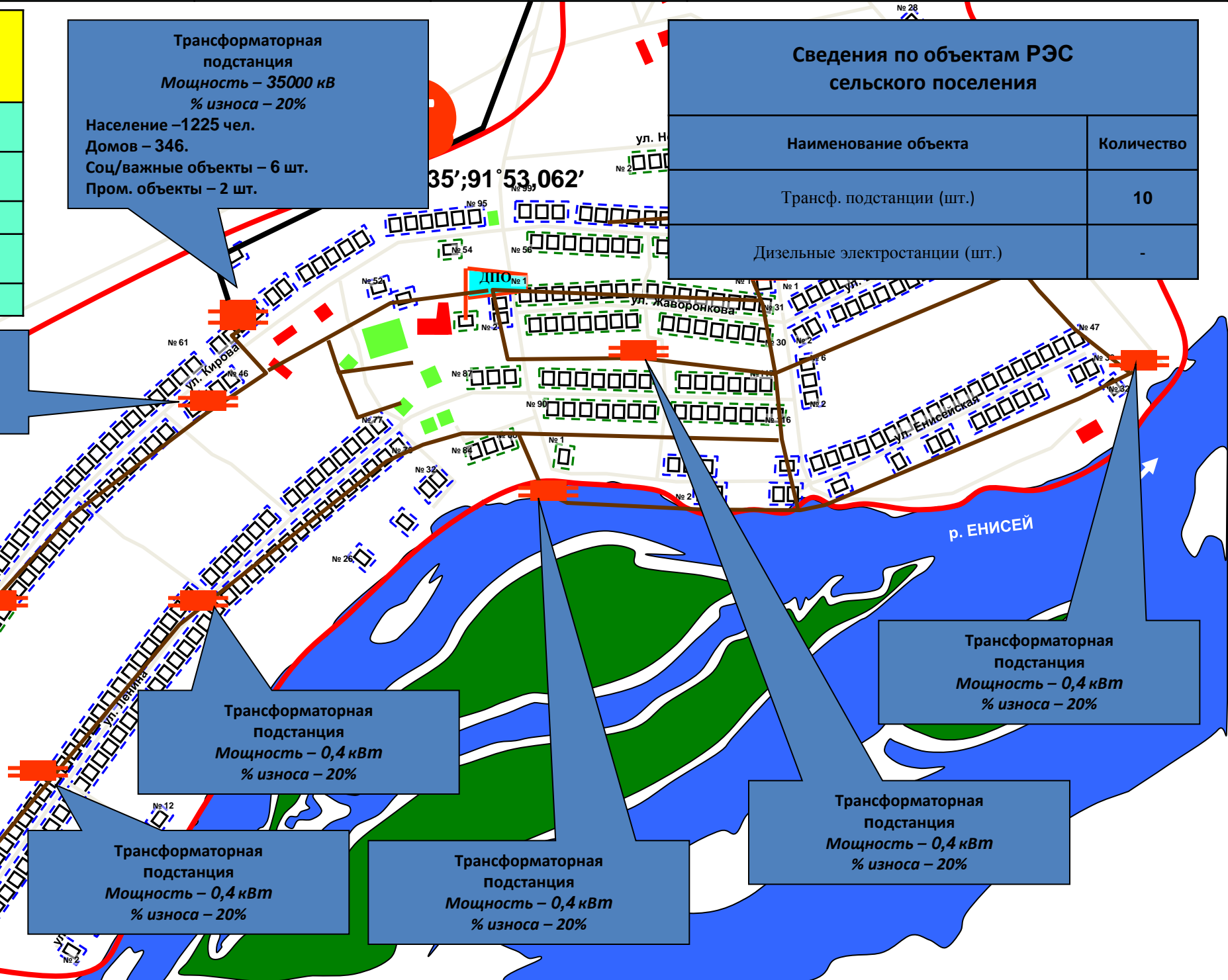
Трансформаторная подстанция
 Мощность – 0,4 кВт
 % износа – 20%

Трансформаторная подстанция
 Мощность – 0,4 кВт
 % износа – 20%

Трансформаторная подстанция
 Мощность – 0,4 кВт
 % износа – 20%

Трансформаторная подстанция
 Мощность – 0,4 кВт
 % износа – 20%

Таблица вызовов		
Наименование	Ф.И.О. Должность руководителя	Телефон
ДПК	Сухарь И.Л.	8(39041) 2-61-29
РЭС	Пискун	8(39041) 2-61-74
ОАО «МРСК-Сибири»- «Хакасэнерго» Белоярская РЭС	Маркович В.А.	2-22-66, 2-13-46
ПЧ - 81, ОПС - 8 с. Белый Яр	Черкашин Н.А.	2-84-47 ЕДДС- 2-16-41



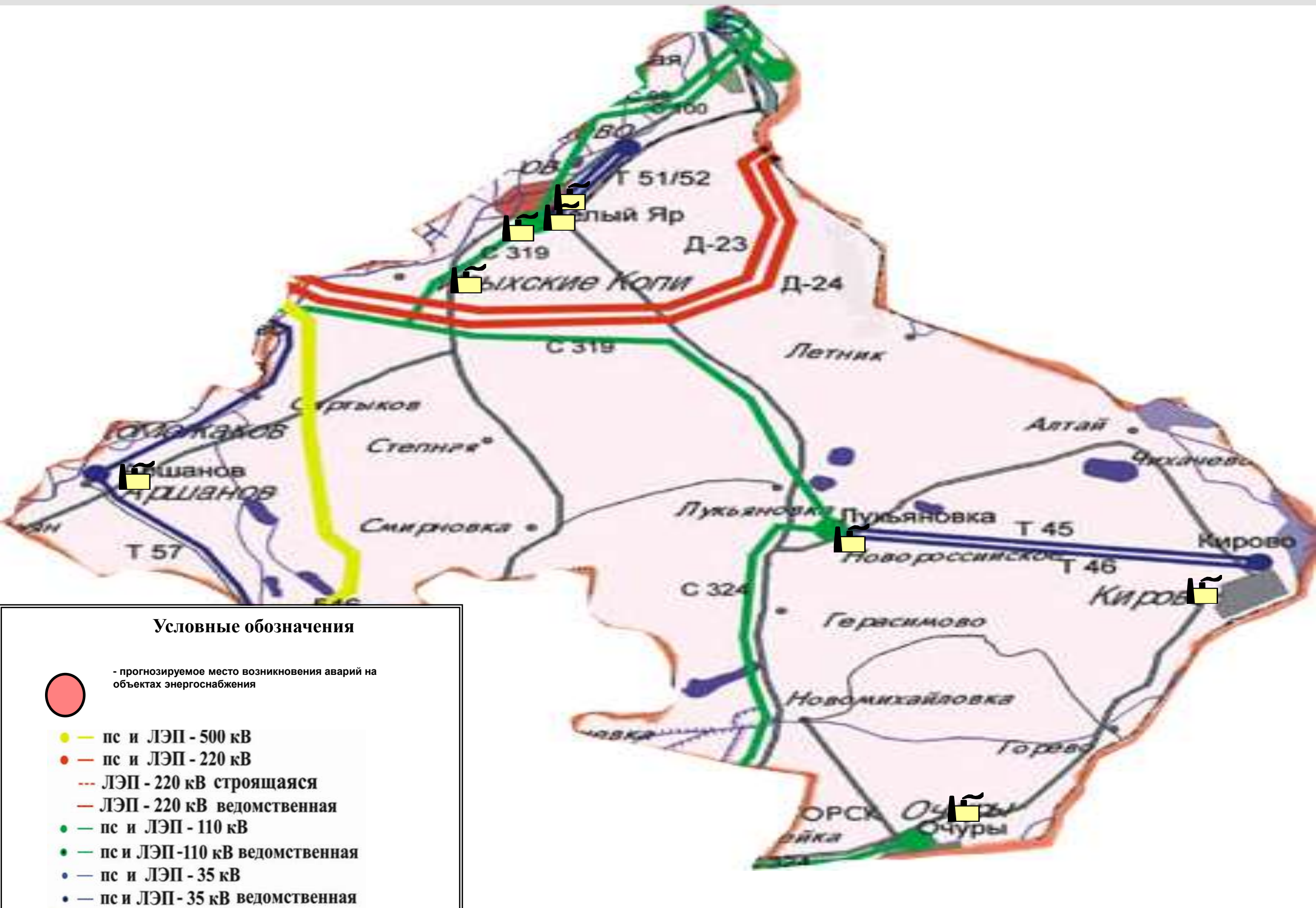
**ПАСПОРТ ТЕРРИТОРИИ НАСЕЛЕННОГО ПУНКТА
КИРОВО МУНИЦИПАЛЬНОГО ОБРАЗОВАНИЯ АЛТАЙСКИЙ РАЙОН**
(сведения по электросетям)

Наименование объекта	Количество	Характеристика
Трансф. подстанции (шт.)	10	ТП мощностью 35000 кВ (с.Кирово) (населения – 1225, домов – 346, соц.объекты – 6, промыш.объекты – 2) ТП мощностью 0,4 кВТ (с.Кирово, ул.Кирова 57) ТП мощностью 0,4 кВТ (с.Кирово, ул.Кирова 23) ТП мощностью 0,4 кВТ (с.Кирово, ул.Кирова) ТП мощностью 0,4 кВТ (с.Кирово, ул.Жаворонкова 17) ТП мощностью 0,4 кВТ (с.Кирово, ул.Алтайская 9) ТП мощностью 0,4 кВТ (с.Кирово, ул.Енисейская 1) ТП мощностью 0,4 кВТ (с.Кирово, ул.Енисейская 45) ТП мощностью 0,4 кВТ (с.Кирово, ул.Ленина 25) ТП мощностью 0,4 кВТ (с.Кирово, ул.Ленина 79)
Дизельные электростанции (шт.)	0	

**ПАСПОРТ ТЕРРИТОРИИ НАСЕЛЕННОГО ПУНКТА
С.КИРОВО АЛТАЙСКОГО РАЙОНА**
(таблица вызовов при возникновении ЧС на электросетях)

Наименование	Ф.И.О. Должность руководителя	Телефон
ДПК « Кировский с/совет»	Глава МО Коваль В.Т. Водитель Сухарь И.Л.	8(39041) 2-61-29 ЕДДС- 2-16-41
Белоярские РЭС ПО СаЭС филиала ОАО «МРСК Сибири»- «Хакасэнерго»	Маркович В.А.	8(39041) 2-22-66 ЕДДС- 2-16-41

Энергосистема Алтайского района



Минприроды:												
Минкомсвязь:												
Минтранс:												
Всего за ФП РСЧС:	3	1	3	1								
ТП РСЧС												
<i>Органы управления</i>												
ОГ Администрации МО Алтайского района	2	1	2	1							45	
ОГ КЧСиОПБ муниципального образования Начальник отдела ГО и ЧС Ерахтин Юрий Федорович раб. 2-12-78,дом. 2-13-00 сот. 89632019506	2	1	2	1							45	
ОГ КЧСиОПБ субъекта												
ОШ (КЧСиОПБ объекта)												
ОШ (КЧСиОПБ муниципального образования)												
ОШ (КЧСиОПБ субъекта)												
<i>Силы и средства</i>												
Газовая служба												
Аварийно-спасательные формирования												
Коммунальная служба МУП ЖКХ «Кировское» <u>Директор</u> Дегтярев Николай Николаевич раб. 2-61-29	4	3	4	3							45	
Служба водоканала											45	
Энергетическая служба Начальник РЭС-1 Маркович Владимир Анатольевич раб. 2-22-66, 2-15-30, сот. 89135465933	3	1	3	1							45	
Медицинская служба ВриО Гл.врач МУЗ «Белоярская ЦРБ» Чебоचाкова Евдокия Витальевна раб. 2-18-18	2	1	2	1							45	
Т.Д.												
Всего за ТП РСЧС:	13	7	13	7								

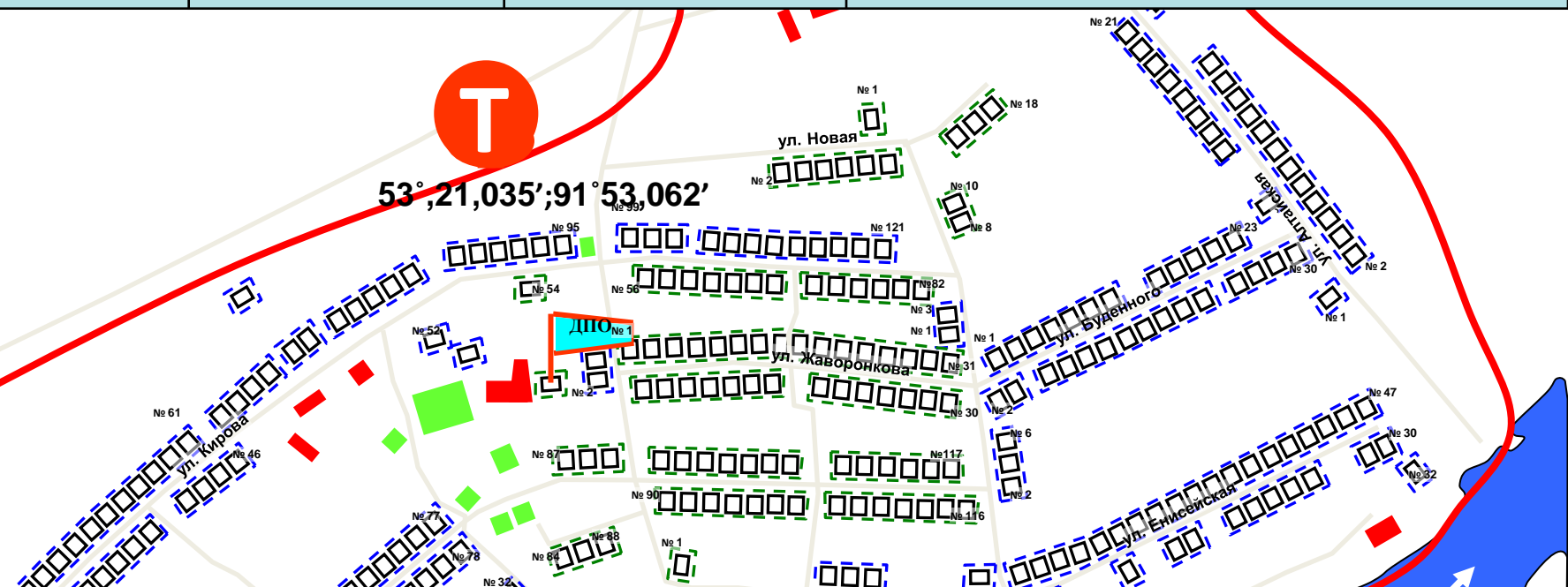
ПАСПОРТ ТЕРРИТОРИИ СЕЛЬСКОГО ПОСЕЛЕНИЯ

Риски возникновения ЧС на объектах ЖКХ (сети газоснабжения)

на территории села Кирово муниципального образования Алтайский район


Статистика					Оценка риска возникновения ЧС
2007	2008	2009	2010	2011	
Аварий на сетях газоснабжения зафиксировано не	Аварий на сетях газоснабжения зафиксировано не	Аварий на сетях газоснабжения зафиксировано не	Аварий на сетях газоснабжения зафиксировано не	Аварий на сетях газоснабжения зафиксировано не	Аварий на сетях газоснабжения не зафиксировано на территории села Кирово сети газоснабжения нет.

Силы и средства, привлекаемые к ликвидации последствий ЧС		
ДПК с. Кирово	3	1
Аварийно – восстановительная команда. МУП «Кировское»	7	3
ООО «Бирюса»	10	5
Амбулатория	3	1



На территории села Кирово сетей газоснабжения нет, отсутствует риск возникновения ЧС

Таблица вызовов		
Наименование	Ф.И.О. Должность руководителя	Телефон
ДПК	Сухарь И.Л.	8(39041) 2-61-29
Амбулатория	Сыроежко В.М.	8(39041) 2-61-13



ПАСПОРТ ТЕРРИТОРИИ СЕЛЬСКОГО ПОСЕЛЕНИЯ

Риски возникновения ЧС на объектах ЖКХ (системы теплоснабжения) на территории села Кирово муниципального образования Алтайский район района

Статистика					Оценка риска возникновения ЧС
2007	2008	2009	2010	2011	
Аварий на системах теплоснабжения не зафиксировано	Аварий на системах теплоснабжения не зафиксировано	Аварий на системах теплоснабжения не зафиксировано	Аварий на системах теплоснабжения не зафиксировано	Аварий на системах теплоснабжения не зафиксировано	Сохраняется вероятность возникновения аварийных ситуаций на системах теплоснабжения в связи с износом основных производственных фондов.

Силы и средства, привлекаемые к ликвидации последствий ЧС		
Формирования и подразделения	Л/состав, чел.	Техника, ед.
ДПК с. Кирово	3	1
Аварийно – восстановительная команда. МУП «Кировское»	7	3
ООО «Бирюса»	10	5

Центральная котельная
 Количество котлов – 4 шт.
 Тип топлива – уголь
 Тип котла : КВр-0.63 -2 шт.
 Котел водогрейный 10 секционный – 2шт.
 Тип здания панельный. Этаж
 % износа оборудования – 25 %
 Количество отапливаемых зданий:
 Соц/важные объекты – 2 шт.
 Пром/важные объекты – 3 шт.

Сведения по объектам ЖКХ сельского поселения	
Наименование объекта	Количество
Котельные (шт.)	1
Тепловые пункты (шт.)	-

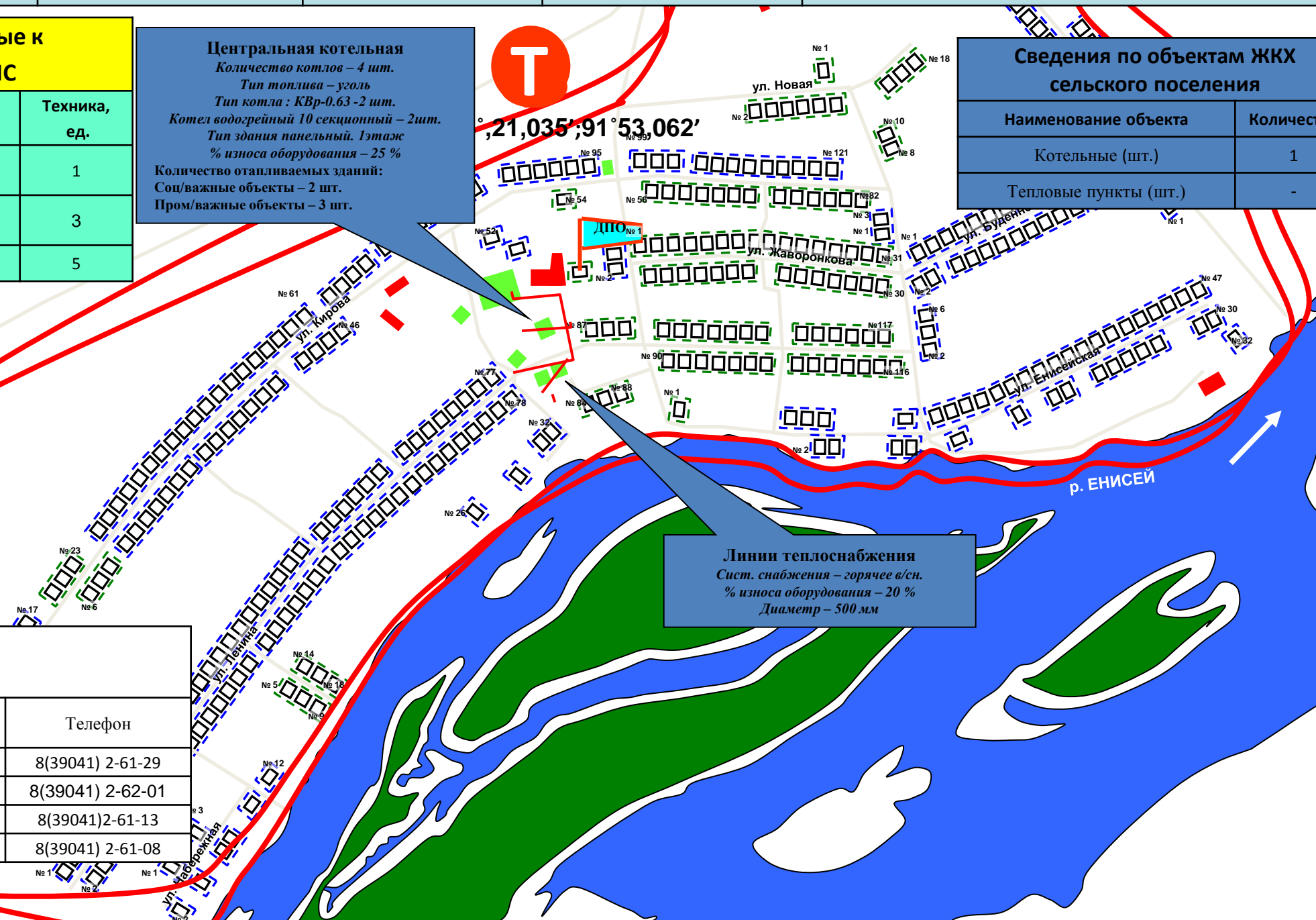


Таблица вызовов		
Наименование	Ф.И.О. Должность руководителя	Телефон
ДПК с. Кирово	Сухарь И.Л.	8(39041) 2-61-29
УУМ		8(39041) 2-62-01
Амбулатория	Сыроежко В.М.	8(39041)2-61-13
Директор МУП «Кировское»	Дегтярев Н.Н.	8(39041) 2-61-08



***РИСКИ ВОЗНИКНОВЕНИЯ ЧС
НА ГАЗО-, НЕФТЕПРОВОДАХ***

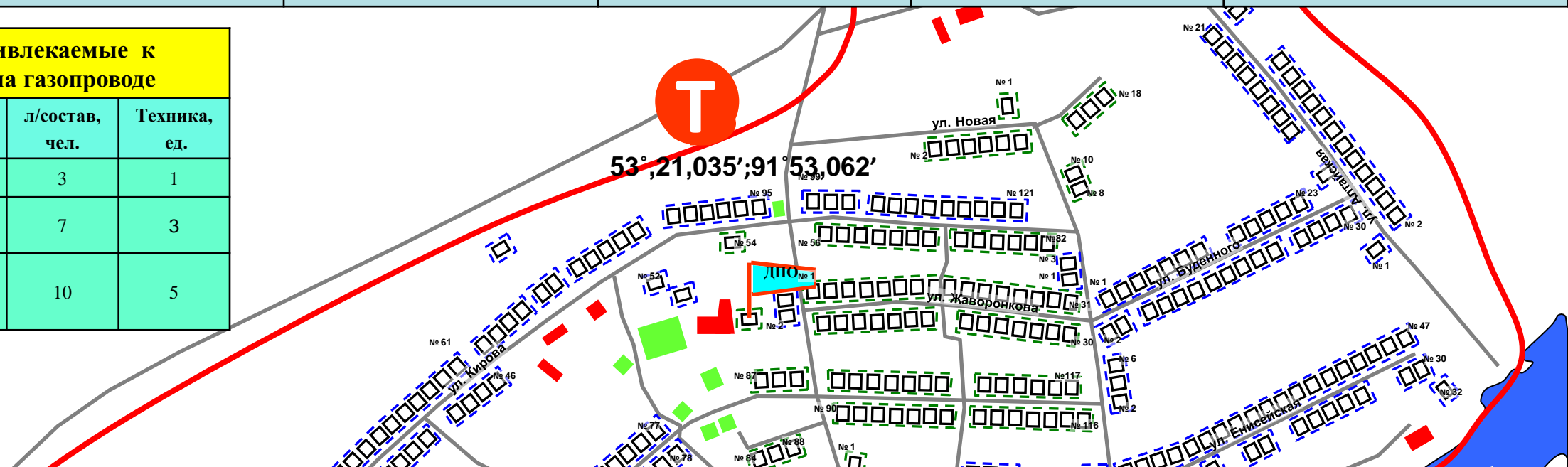
ПАСПОРТ ТЕРРИТОРИИ СЕЛЬСКОГО ПОСЕЛЕНИЯ

Риски возникновения ЧС на газопроводах

на территории села Кирово муниципального образования Алтайский район

Статистика					Оценка риска возникновения ЧС
2007	2008	2009	2010	2011	
Аварий на газопроводе не зафиксировано	Аварий на газопроводе не зафиксировано	Аварий на газопроводе не зафиксировано	Аварий на газопроводе не зафиксировано	Аварий на газопроводе не зафиксировано	Вероятность возникновения аварий на газопроводе нет, газопровод в село Кирово не существует

Силы и средства, привлекаемые к ликвидации аварий на газопроводе		
Формирования и подразделения	л/состав, чел.	Техника, ед.
ДПК с. Кирово	3	1
Аварийно – восстановительная команда. МУП «Кировское»	7	3
ООО «Бирюса»	10	5



На территории села Кирово газопроводов нет,
отсутствует риск возникновения ЧС

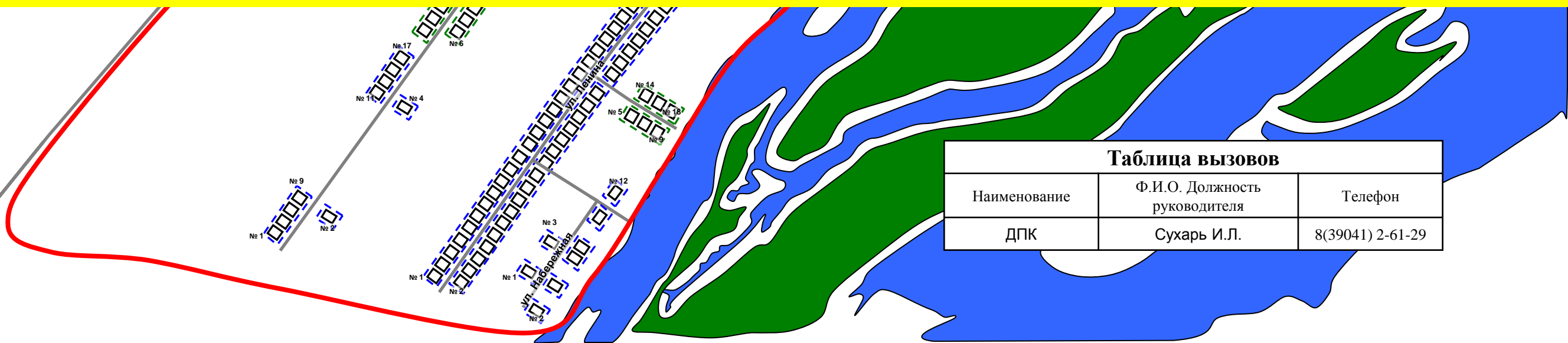


Таблица вызовов		
Наименование	Ф.И.О. Должность руководителя	Телефон
ДПК	Сухарь И.Л.	8(39041) 2-61-29

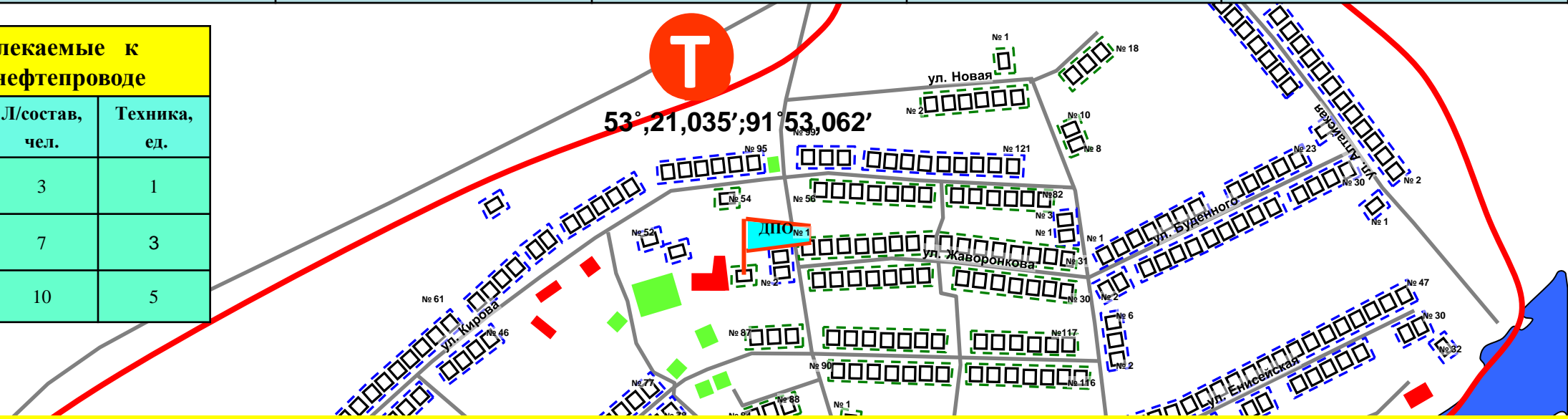
ПАСПОРТ ТЕРРИТОРИИ СЕЛЬСКОГО ПОСЕЛЕНИЯ

Риски возникновения ЧС на нефтепроводах

на территории села Кирово муниципального образования Алтайский район

Статистика					Оценка риска возникновения ЧС
2007	2008	2009	2010	2011	
Аварий на нефтепроводе не зафиксировано	Аварий на нефтепроводе не зафиксировано	Аварий на нефтепроводе не зафиксировано	Аварий на нефтепроводе не зафиксировано	Аварий на нефтепроводе не зафиксировано	вероятность возникновения аварий на нефтепроводе нет, нефтепровод в с. Кирово не существует

Силы и средства, привлекаемые к ликвидации аварий на нефтепроводе		
Формирования и подразделения	Л/состав, чел.	Техника, ед.
Пожарный пункт с. Кирово	3	1
Аварийно – восстановительная команда. МУП «Кировское»	7	3
ООО «Бирюса»	10	5



На территории села Кирово нефтепровода нет, отсутствует риск возникновения ЧС

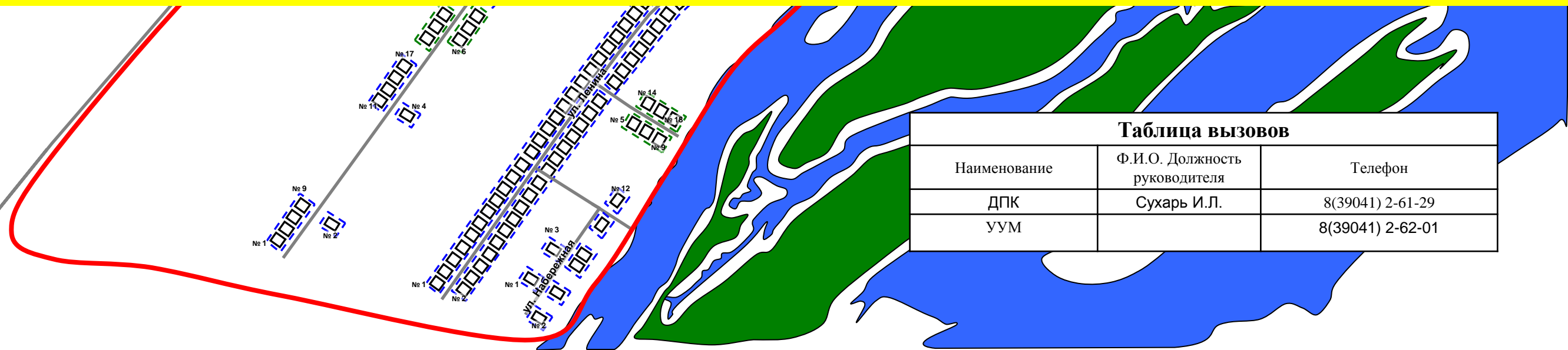


Таблица вызовов		
Наименование	Ф.И.О. Должность руководителя	Телефон
ДПК	Сухарь И.Л.	8(39041) 2-61-29
УУМ		8(39041) 2-62-01

***РИСКИ ВОЗНИКНОВЕНИЯ
ПОЖАРОВ***

ПАСПОРТ ТЕРРИТОРИИ СЕЛЬСКОГО ПОСЕЛЕНИЯ

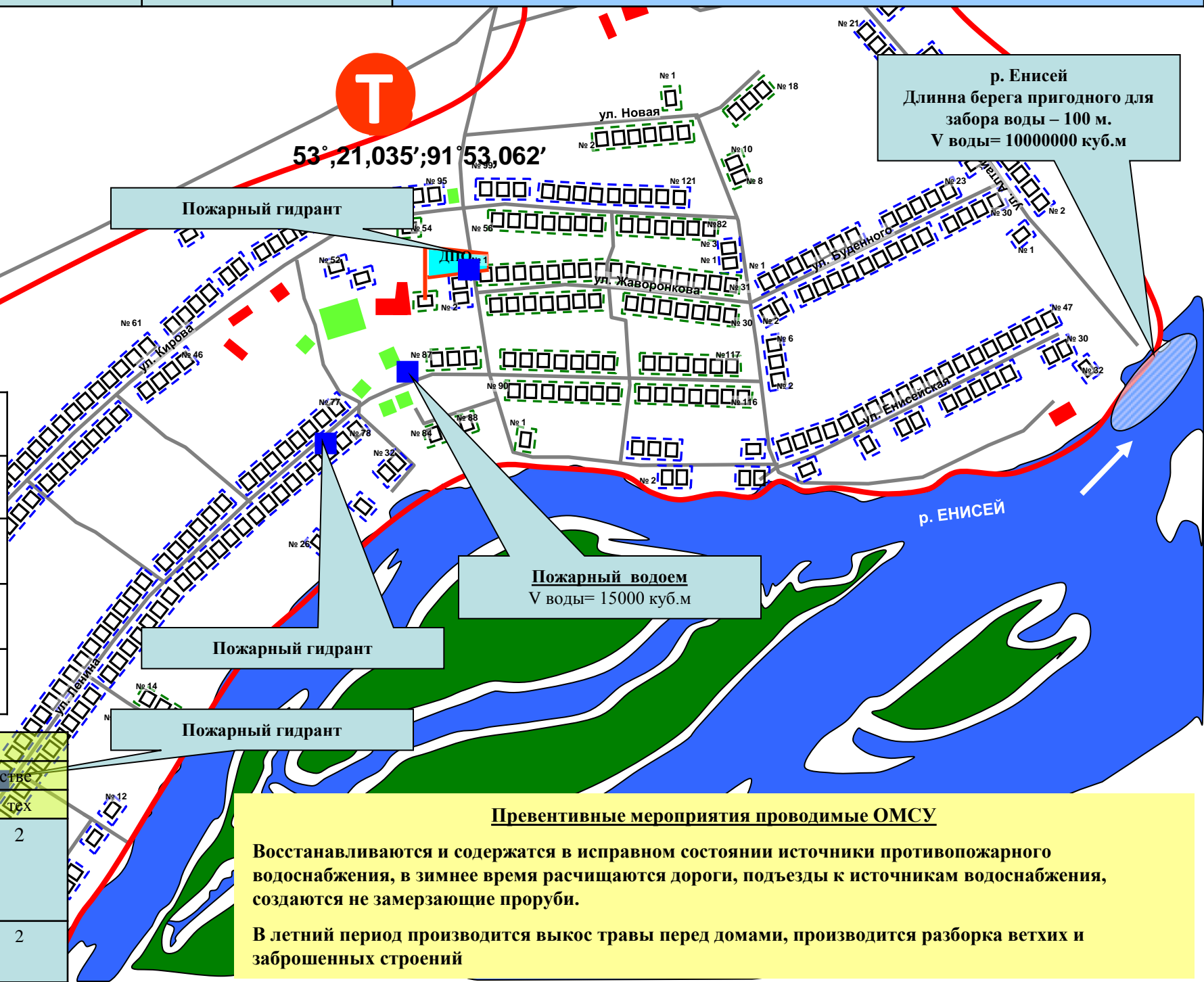
Риски возникновения техногенных пожаров (не бытовые пожары) на территории села Кирова муниципального образования Алтайский район

Статистика					Оценка риска возникновения ЧС
2007	2008	2009	2010	2011	
Техногенных пожаров на территории села не зафиксировано	Техногенных пожаров на территории села не зафиксировано	Техногенных пожаров на территории села не зафиксировано	Техногенных пожаров на территории села не зафиксировано	Техногенных пожаров на территории села не зафиксировано	На территории поселения возникновение техногенных пожаров в жилой зоне маловероятно

Характеристика зданий и сооружений	
- производственных	1
- складских	3
- общественных	8
- в т.ч. с массовым прибыванием людей	3
- жилых домов	346
из них	
- частных	275
- 1-этажных	346

Таблица вызовов		
Наименование	Ф.И.О. Должность руководителя	Телефон
ПЧ - 81, ОПС-8	Черкашин Н.А.	(39041) 2-84-47 ЕДДС- 2-16-41
МУП ЖКХ «Тепло»	Сагалаков Н.Н.	(39041) 2-74-41
РЭС-1	Варлаков А.В.	(39041) 2-22-66

Наименование ПЧ	адрес	Силы и средства			
		Всего		На дежурстве	
		л/с	тех	л/с	тех
ПЧ -81	655650, Республика Хакасия, Алтайский район с. Белый Яр, Кирова 30	27	2	7	2
ПЧ-82	с. Новоросвайское	10	2	2	2





РИСКИ ВОЗНИКНОВЕНИЯ ЧС ПРИРОДНОГО ХАРАКТЕРА



ПАСПОРТ ТЕРРИТОРИИ СЕЛЬСКОГО ПОСЕЛЕНИЯ

Риски возникновения природных пожаров

на территории села Кирово муниципального образования Алтайский район (слайд 2)

Статистика					Оценка риска возникновения ЧС
2007	2008	2009	2010	2011	
2 пожара, погибших нет	0 пожара, погибших нет	2 пожара, погиб 1 человек	1 пожар, погибших нет	0 пожар, погибших нет	На территории поселения сохраняется вероятность возникновения техногенных пожаров в жилой зоне.

Характеристика зданий и сооружений	
- производственных	1
- складских	3
- общественных	8
- в т.ч. с массовым прибыванием людей	3
- жилых домов	346
из них	
- частных	275
- 1 этажные	346



Превентивные мероприятия проводимые ОМСУ

Восстанавливаются и содержатся в исправном состоянии источники противопожарного водоснабжения, в зимнее время расчищаются дороги, подъезды к источникам водоснабжения, создаются не замерзающие проруби.

В летний период производится выкос травы перед домами, производится разборка ветхих и заброшенных строений

Таблица вызовов

Наименование	Ф.И.О. Должность руководителя	Телефон
ДПК с .Кирово	Сухарь И.Л.	8(39041)2-61-29
Амбулатория	Сыроежко В.М.	8(39041)2-61-13
ПЧ -81, ОПС- 8	Черкашин Н.А.	(39041) 2-84-47 БЛДС- 2-16-41

Характеристика лесного участка
Площадь леса –15 га
Состав сада – плодовые деревья
Высота деревьев 4 м

Минерализованная полоса.
Ширина – 17 м.
Длинна - 0,6 км.

Наименование ПЧ	адрес	Силы и средства			
		Всего		На дежурстве	
		л/с	тех	л/с	тех
ПЧ -81	655650, Республика Хакасия, Алтайский район с. Белый Яр, Кирова 30	27	2	7	2
ПЧ-82	с. Новорославское	10	2	2	2
ДПК	с .Кирово	3	1	1	1

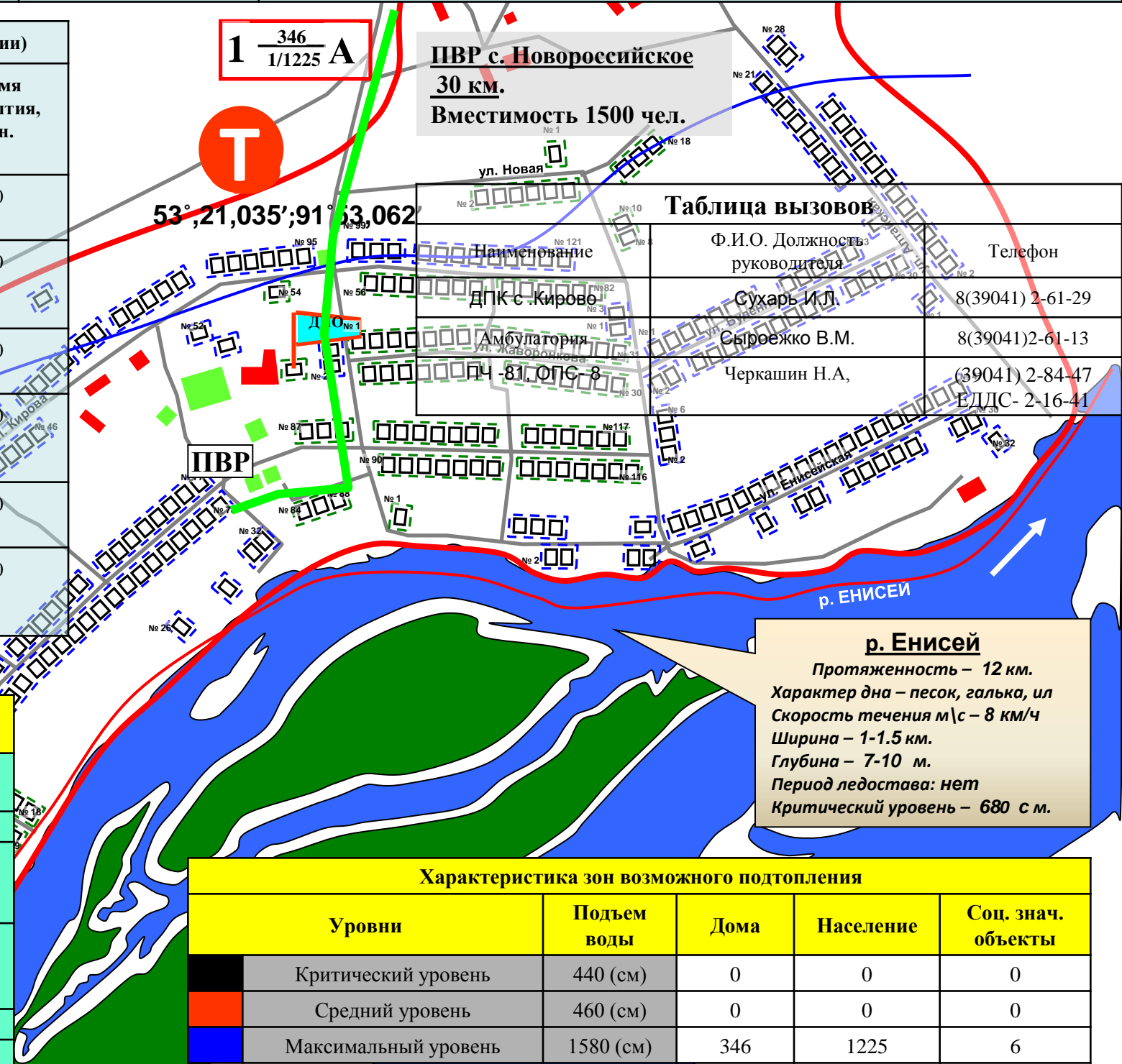
ПАСПОРТ ТЕРРИТОРИИ СЕЛЬСКОГО ПОСЕЛЕНИЯ

Риски подтоплений (затоплений)

на территории села Кирово муниципального образования Алтайский район

Статистика					Оценка риска возникновения ЧС
2007	2008	2009	2010	2011	
Подтопления н.п. не зафиксировано	Подтопления н.п. не зафиксировано	Подтопления н.п. не зафиксировано	Подтопления н.п. не зафиксировано	Подтопления н.п. не зафиксировано	Исходя из прогноза затопления СШГЭС сохраняется вероятность подтопления, в весенне-летний период подтопления нет.

Силы и средства, привлекаемые к эвакуации пострадавших при подтоплении (затоплении)					
Организация выделения	Л/состав, чел.	Количество техники, ед.	Марка	Время готовности, мин.	Время прибытия, мин.
Оперативная группа РОВД	16	3	УАЗ-452, УАЗ-469	60	60
Бригада скорой медицинской помощи	3	1	Спец. автомобиль	60	60
Сводная группа ОАО «Разрез Изыхский»	44	3	Паз	60	60
ООО «Аршановское»	8	9	Паз-1, Газ-5, трактор-3	40	60
ГП РХ «Алтайское ДРСУ»,	6	2	Газель	60	60
Управление образования МО Алтайский район	2	4	Автобус Газ (23 м) -4	20	40



Наименование	Ф.И.О. Должность руководителя	Телефон
ДПК с. Кирово	Сухарь И.Л.	8(39041) 2-61-29
Амбулатория	Сыроежко В.М.	8(39041)2-61-13
ОПС-8	Черкашин Н.А,	(39041) 2-84-47 ЕДИС- 2-16-41

Силы и средства, привлекаемые к ликвидации последствий ЧС		
Формирования и подразделения	Л/состав, чел.	Техника, ед.
ОПС-8	25	4
Аварийно-восстановительная команда ГП РХ «Алтайское ДРСУ», с.Белый яр, ул.Октябрьская	64	25
Сводная группа ОАО «Разрез «Изыхский», с.Белый яр	44	6
МУП «КИРОВСКОЕ»	7	3
ООО «Бирюса»	10	5

Характеристика зон возможного подтопления				
Уровни	Подъем воды	Дома	Население	Соц. знач. объекты
Критический уровень	440 (см)	0	0	0
Средний уровень	460 (см)	0	0	0
Максимальный уровень	1580 (см)	346	1225	6

ПАСПОРТ ТЕРРИТОРИИ СЕЛЬСКОГО ПОСЕЛЕНИЯ

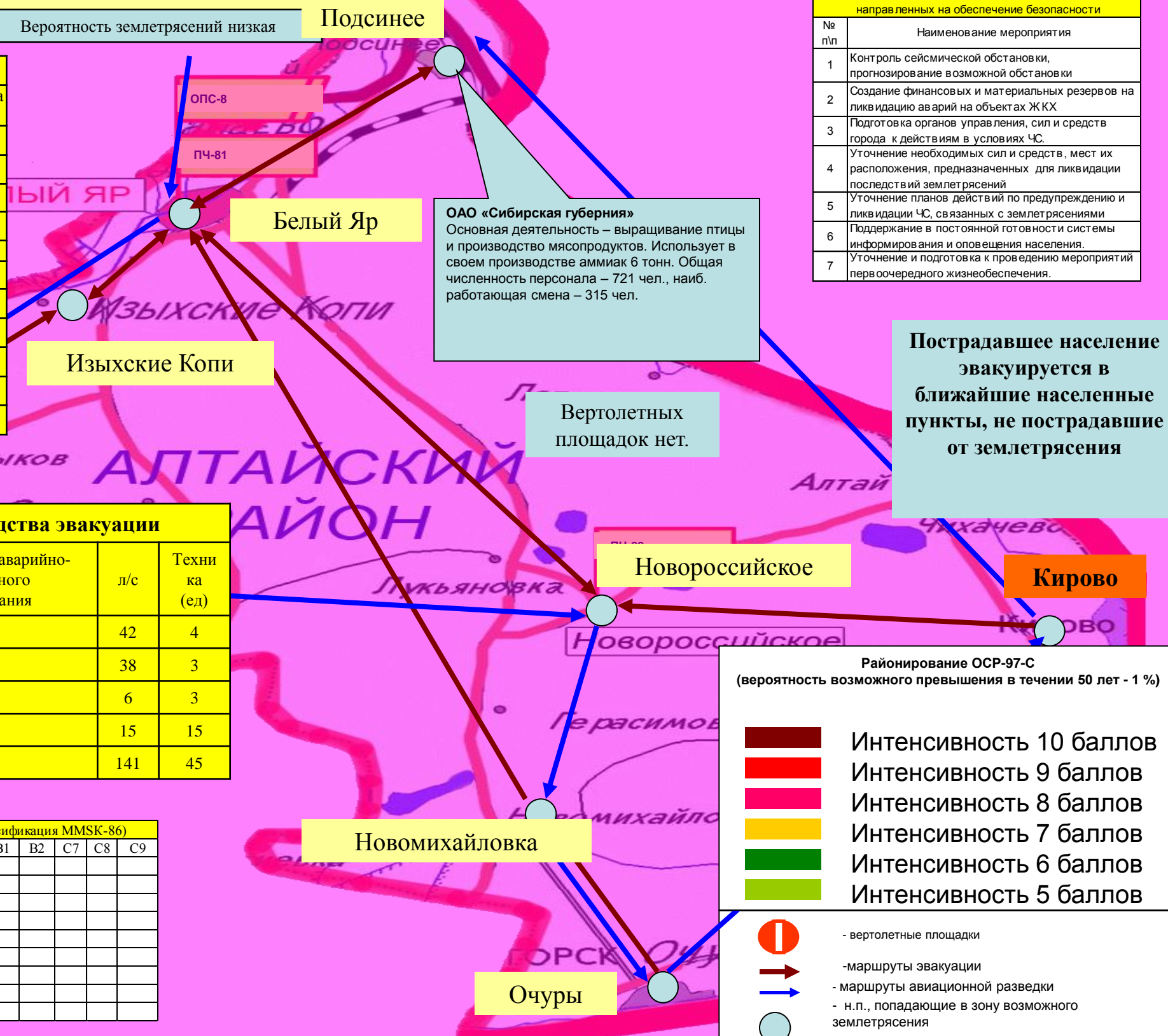
Риски возникновения землетрясений

на территории села Кирово муниципального образования Алтайский район района

Статистика					Оценка риска возникновения ЧС
2007	2008	2009	2010	2011	
нет	нет	нет	нет		Вероятность землетрясений низкая

Силы и средства ликвидации последствий землетрясения			
№ п/п	Наименования подразделения	л/с (чел.)	Техника (ед.)
1	Государственная противопожарная служба	50	3
2	АТК по ремонту электрических сетей	6	3
3	Команда тепловодоканала ЖКХ	51	3
4	Бригады скорой медицинской помощи	42	4
5	ОВД	38	3
6	ГИБДД г. Абакана	6	3
7	ЮСПО	41	10
8	Автоколонны для перевозки населения	15	15
9	Группа связи	5	1
10	Нештатных АСФ	297	69
Итого:		1097	421

Перечень превентивных мероприятий ОМСУ направленных на обеспечение безопасности	
№ п/п	Наименование мероприятия
1	Контроль сейсмической обстановки, прогнозирование возможной обстановки
2	Создание финансовых и материальных резервов на ликвидацию аварий на объектах ЖКХ
3	Подготовка органов управления, сил и средств города к действиям в условиях ЧС.
4	Уточнение необходимых сил и средств, мест их расположения, предназначенных для ликвидации последствий землетрясений
5	Уточнение планов действий по предупреждению и ликвидации ЧС, связанных с землетрясениями
6	Поддержание в постоянной готовности системы информирования и оповещения населения.
7	Уточнение и подготовка к проведению мероприятий первоочередного жизнеобеспечения.



Силы и средства эвакуации			
№ п/п	Наименование аварийно-спасательного формирования	л/с	Техника (ед.)
1.	БСМП	42	4
2.	МВД	38	3
3.	ГИБДД	6	3
4.	Автоколонна	15	15
ИТОГО:		141	45

Метеоданные	
Температура, С	-20 °С
Осадки	без осадков
Направление и скорость ветра, м/с	юго-восточный, 7
Атмосферное давление, мм.рт.ст.	745 мм.рт.ст
Облачность, балл	10
Видимость, км	2 км

№ п/п	Населенный пункт	Средняя плотность	Количество зданий по типам (классификация ММСК-86)												
			A1	A2	Б	Б1	Б2	В	В1	В2	С7	С8	С9		
1	Белый Яр	35				10		3200							
2	Аршаново	23				3		454							
3	Изыхские Копи	20				2		514							
4	Кирово	15				2		477							
5	Краснополье	15				1		231							
6	Новомихайловка	17				2		334							
7	Новороссийское	18				2		332							
8	Очуры	28				3		874							
9	Подсинее	27				3		1165							



**ИНФОРМАЦИОННО -
СПРАВОЧНЫЕ МАТЕРИАЛЫ**

ПАСПОРТ ТЕРРИТОРИИ СЕЛЬСКОГО ПОСЕЛЕНИЯ

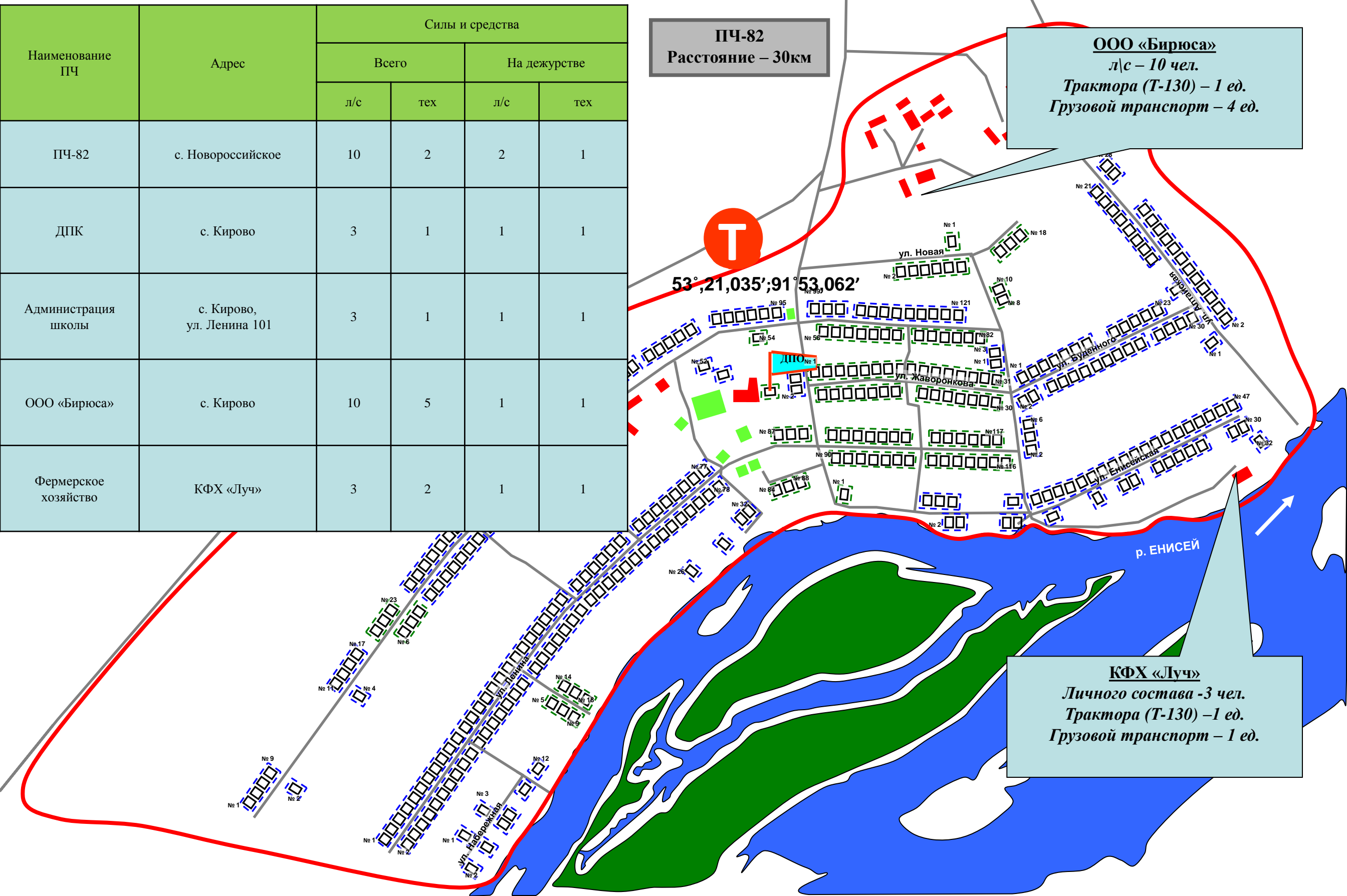
Информационно-справочные материалы по силам и средствам на территории села Кирово муниципального образования Алтайский район

Наименование ПЧ	Адрес	Силы и средства			
		Всего		На дежурстве	
		л/с	тех	л/с	тех
ПЧ-82	с. Новороссийское	10	2	2	1
ДПК	с. Кирово	3	1	1	1
Администрация школы	с. Кирово, ул. Ленина 101	3	1	1	1
ООО «Бирюса»	с. Кирово	10	5	1	1
Фермерское хозяйство	КФХ «Луч»	3	2	1	1

ПЧ-82
Расстояние – 30км

ООО «Бирюса»
л/с – 10 чел.
Трактора (Т-130) – 1 ед.
Грузовой транспорт – 4 ед.

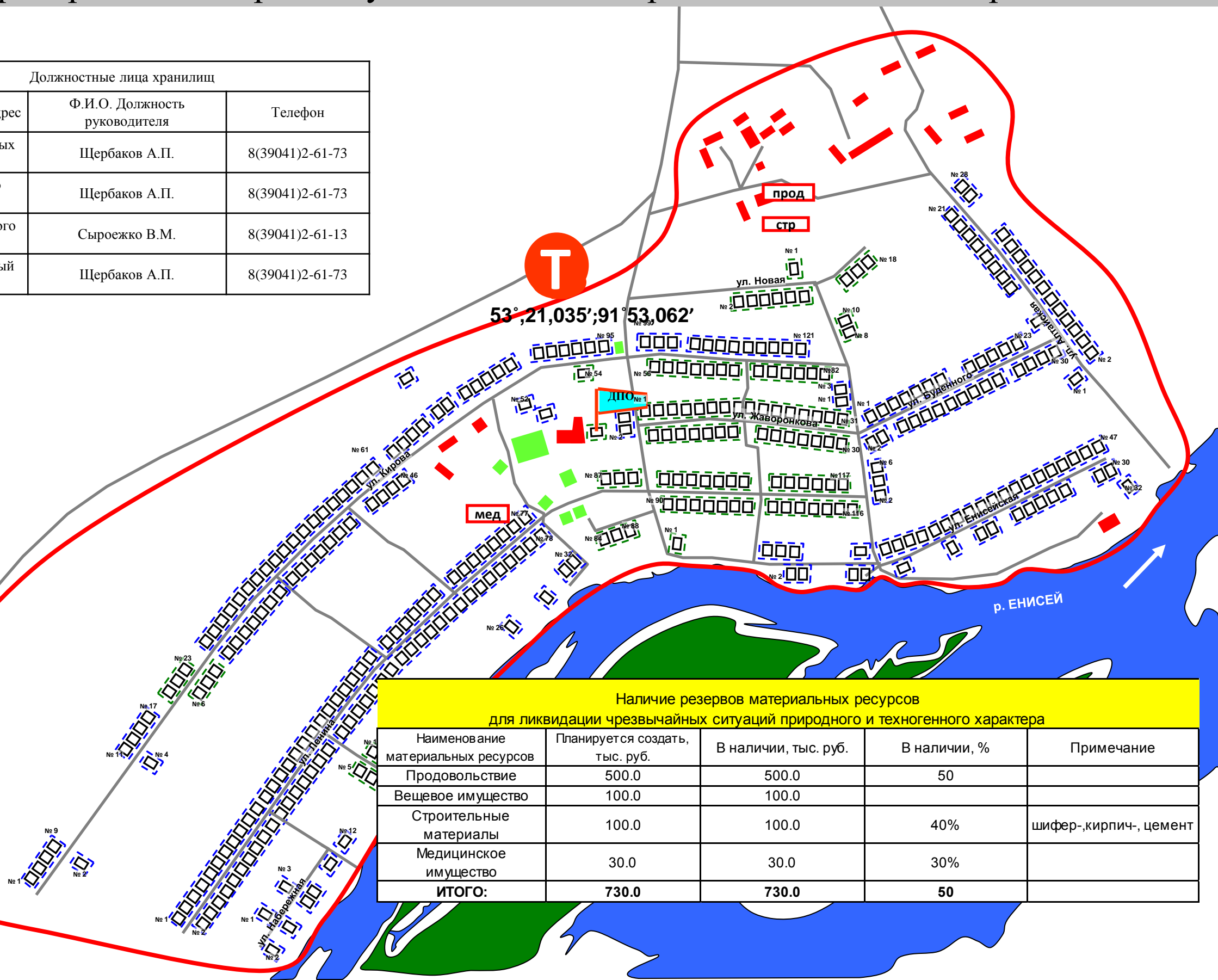
КФХ «Луч»
Личного состава - 3 чел.
Трактора (Т-130) – 1 ед.
Грузовой транспорт – 1 ед.



ПАСПОРТ ТЕРРИТОРИИ СЕЛЬСКОГО ПОСЕЛЕНИЯ

Информационно-справочные материалы по резервам финансовых и материальных средств на территории села Кирово муниципального образования Алтайский район

Должностные лица хранилищ		
Наименование и адрес	Ф.И.О. Должность руководителя	Телефон
Склад строительных материалов	Щербаков А.П.	8(39041)2-61-73
Склад вещевого имущества №1	Щербаков А.П.	8(39041)2-61-73
Склад медицинского имущества	Сыроежко В.М.	8(39041)2-61-13
Продовольственный склад №1	Щербаков А.П.	8(39041)2-61-73

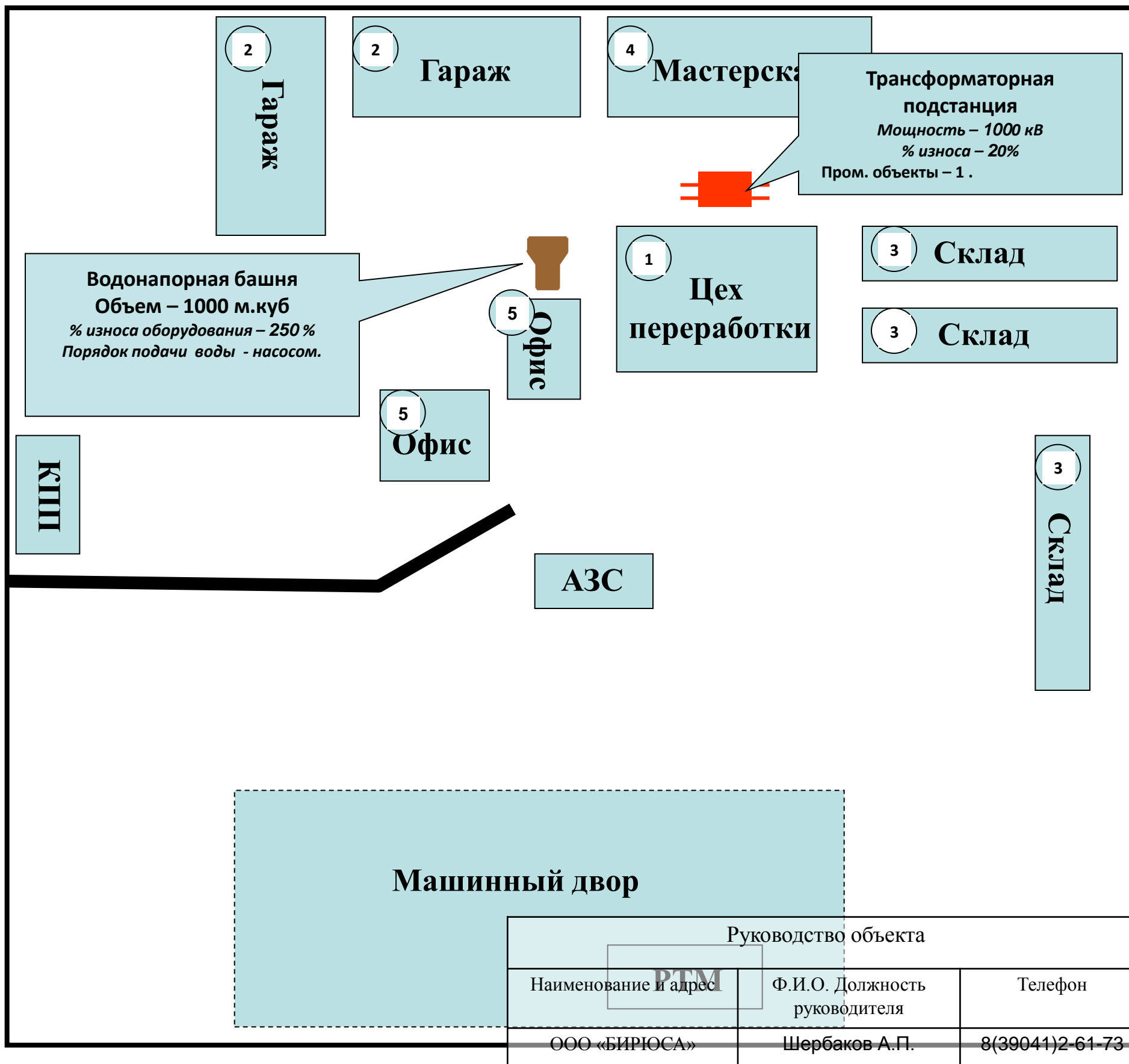


53° 21,035'; 91° 53,062'

Наличие резервов материальных ресурсов для ликвидации чрезвычайных ситуаций природного и техногенного характера				
Наименование материальных ресурсов	Планируется создать, тыс. руб.	В наличии, тыс. руб.	В наличии, %	Примечание
Продовольствие	500.0	500.0	50	
Вещевое имущество	100.0	100.0		
Строительные материалы	100.0	100.0	40%	шифер-,кирпич-, цемент
Медицинское имущество	30.0	30.0	30%	
ИТОГО:	730.0	730.0	50	

ПАСПОРТ ТЕРРИТОРИИ СЕЛЬСКОГО ПОСЕЛЕНИЯ

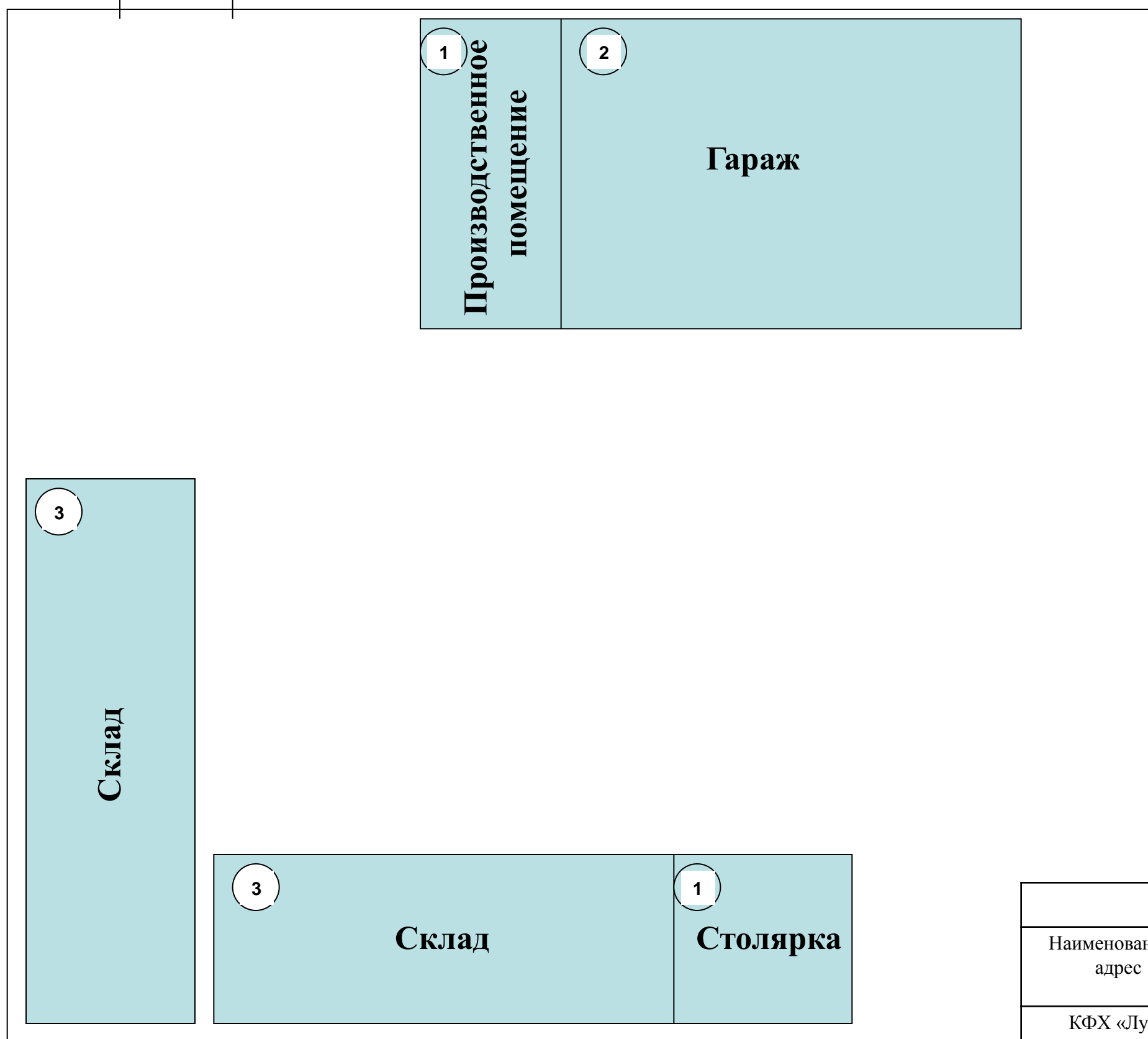
схема производственного объекта ООО «Бирюса» на территории села Кирово муниципального образования Алтайский район



Наименование объектов на территории ООО «БИРЮСА»		
1	- 3 этажное кирпичное производственное здание	
2	- 1 этажный гараж	
3	- 1 этажное, складское помещение	
4	- 1 этажные кирпичные корпуса – для подсобных нужд предприятия	
5	- 2 этажное, административное здание	
Состав имеющихся сил и средств		
Формирования и подразделения	Л/состав, чел.	Техника, ед.
Трактора)	1	1
Грузовики	4	4
Протяженность электросетей внутри территории 500 м.		
Протяженность трубопровода холодного водоснабжения 20 м.		

ПАСПОРТ ТЕРРИТОРИИ СЕЛЬСКОГО ПОСЕЛЕНИЯ

схема производственного объекта КФХ «Луч» на территории села Кирово муниципального образования Алтайский район



Наименование объектов на территории КФХ «Луч»

- 1** - 1 этажное кирпичное производственное здание
- 2** - 1 этажный гараж
- 3** - 1 этажные бетонные корпуса – для подсобных нужд предприятия.(в количестве 2 шт.)

Состав имеющихся сил и средств

Формирования и подразделения	Л/состав, чел.	Техника, ед.
Трактора)	1	3
Грузовики	2	2

Протяженность электросетей внутри территории 271 м.

Руководство объекта		
Наименование и адрес	Ф.И.О. Должность руководителя	Телефон
КФХ «Луч»	Яценко П.И.	89024686356